

UCHWAŁA NR
RADY MIEJSKIEJ W WITKOWIE
z dnia

w sprawie **zmiany miejscowego planu zagospodarowania przestrzennego w obrębie ulic Parkowej, Poznańskiej i Jana Pawła II w mieście Witkowo**

Na podstawie art. 18 ust. 2 pkt 5 ustawy z dnia 8 marca 1990 r. o samorządzie gminnym (t.j. Dz. U. z 2023 r. poz. 40) oraz art. 27 w związku z art. 20 ust. 1 ustawy z dnia 27 marca 2003 r. o planowaniu i zagospodarowaniu przestrzennym (t.j. Dz. U. z 2022 r. poz. 503 ze zmianami), Rada Miejska w Witkowie uchwała, co następuje:

§ 1. 1. Uchwała się zmianę miejscowego planu zagospodarowania przestrzennego w obrębie ulic Parkowej, Poznańskiej i Jana Pawła II w mieście Witkowo, zwaną dalej „planem”, po stwierdzeniu, że nie narusza ona ustaleń „Studium uwarunkowań i kierunków zagospodarowania przestrzennego gminy Witkowo” uchwalonego Uchwałą Nr XXXI/299/2014 Rady Miejskiej w Witkowie z dnia 21 lutego 2014 r. ze zmianami.

2. Granicę obszaru objętego planem miejscowym określa rysunek planu.

3. Integralnymi częściami uchwały są:

- 1) rysunek planu, zatytułowany „Zmiana miejscowego planu zagospodarowania przestrzennego w obrębie ulic Parkowej, Poznańskiej i Jana Pawła II w mieście Witkowo” wraz z wyrysem ze Studium uwarunkowań i kierunków zagospodarowania przestrzennego gminy Witkowo – w skali 1:1000 – załącznik nr 1;
- 2) rozstrzygnięcie Rady Miejskiej w Witkowie w sprawie rozpatrzenia uwag wniesionych do projektu miejscowego planu zagospodarowania przestrzennego wyłożonego do publicznego wglądu – załącznik nr 2;
- 3) rozstrzygnięcie Rady Miejskiej w Witkowie o sposobie realizacji zapisanych w planie zadań z zakresu infrastruktury technicznej oraz zasad ich finansowania należących do zadań własnych gminy – załącznik nr 3;
- 4) dane przestrzenne w postaci dokumentu elektronicznego GML – załącznik nr 4.

ROZDZIAŁ 1
Przepisy ogólne

§ 2. Ilekroć w dalszych przepisach niniejszej uchwały jest mowa o:

- 1) budynku garażowo-gospodarczym – należy przez to rozumieć budynek garażowy, gospodarczy lub łączący obie funkcje
- 2) budynku mieszkalno-usługowym – należy przez to rozumieć budynek składający się z lokali mieszkalnych i usługowych;
- 3) dachu płaskim – należy przez to rozumieć dach o kącie nachylenia połaci dachowych do 12°;
- 4) nieprzekraczalnej linii zabudowy – należy przez to rozumieć linię określoną rysunkiem planu, wyznaczającą najbliższe usytuowanie budynku i wiaty względem linii rozgraniczającej tereny o różnym przeznaczeniu lub różnych zasadach zagospodarowania;
- 5) powierzchni zabudowy – należy przez to rozumieć, wyrażony w procentach, stosunek powierzchni budynków mierzonej po obrysie ścian zewnętrznych i wiat do powierzchni działki budowlanej;
- 6) przepisach odrębnych – należy przez to rozumieć przepisy ustaw wraz z aktami wykonawczymi oraz akty prawa miejscowego;

- 7) terenie – należy przez to rozumieć obszar o określonym przeznaczeniu i zasadach zagospodarowania, wyznaczony na rysunku planu liniami rozgraniczającymi;
- 8) zieleni izolacyjnej – należy przez to rozumieć drzewa i krzewy liściaste i iglaste posadzone w zwartym szpalerze.

§ 3. Następujące oznaczenia graficzne na rysunku planu są obowiązującymi ustaleniami planu:

- 1) granica obszaru objętego planem;
- 2) linie rozgraniczające tereny o różnym przeznaczeniu lub różnych zasadach zagospodarowania;
- 3) przeznaczenie terenów oznaczone symbolami graficznymi i literowymi;
- 4) nieprzekraczalne linie zabudowy;
- 5) zieleń izolacyjna.

§ 4. Ustala się następujące przeznaczenie terenów:

- 1) teren zabudowy mieszkaniowej jednorodzinnej lub zabudowy usługowej oznaczony symbolem MN/U;
- 2) teren zabudowy usługowej oznaczony symbolem U.

§ 5. W zakresie zasad ochrony i kształtowania ładu przestrzennego:

- 1) ustala się lokalizację zabudowy zgodnie z wyznaczonymi na rysunku planu nieprzekraczalnymi liniami zabudowy;
- 2) dopuszcza się lokalizację budynków w odległości 1,5 m od granicy z działkami sąsiednimi lub bezpośrednio przy tej granicy zgodnie z przepisami odrębnymi wyłącznie na terenie oznaczonym symbolem MN/U;
- 3) dopuszcza się realizację zabudowy na istniejących działkach niespełniających minimalnej powierzchni nowo wydzielanej działki budowlanej określonej w ustaleniach szczegółowych dla poszczególnych terenów.

§ 6. W zakresie zasad ochrony środowiska, przyrody i krajobrazu ustala się:

- 1) zakaz lokalizowania przedsięwzięć mogących zawsze znacząco oddziaływać na środowisko określonych w przepisach odrębnych z wyjątkiem inwestycji celu publicznego;
- 2) w zakresie ochrony gruntów i wód – nakaz wykonania zabezpieczenia przed przenikaniem ścieków i innych zanieczyszczeń do gruntu i wód zgodnie z przepisami odrębnymi;
- 3) w zakresie ochrony powietrza atmosferycznego – stosowanie ograniczeń lub zakazów w zakresie eksploatacji instalacji, w których następuje spalanie paliw dla celów grzewczych zgodnie z przepisami odrębnymi;
- 4) w zakresie ochrony przed hałasem – nakaz zachowania dopuszczalnych poziomów hałasu określonych w przepisach odrębnych na terenie oznaczonym symbolem MN/U jak dla terenów mieszkaniowo-usługowych;
- 5) w zakresie gospodarowania odpadami – nakaz gromadzenia i zagospodarowania odpadów zgodnie z regulaminem utrzymania porządku i czystości w gminie oraz przepisami odrębnymi.

§ 7. W zakresie zasad kształtowania krajobrazu ustala się nakaz kształtowania zabudowy i zagospodarowania terenu zgodnie z ustaleniami niniejszej uchwały.

§ 8. W zakresie zasad ochrony dziedzictwa kulturowego i zabytków, w tym krajobrazów kulturowych, oraz dóbr kultury współczesnej, ustala się:

- 1) strefę ochrony konserwatorskiej układu urbanistycznego miasta Witkowo, wpisanego do rejestru zabytków pod nr 693/Wlkp./A z 7 sierpnia 2008 r., w której obowiązuje:
 - a) nakaz uzyskania pozwolenia konserwatorskiego, wydanego przez właściwego miejscowo

- konserwatora zabytków, na wszelkie prace budowlane, konserwatorskie, renowacyjne i rewaloryzacyjne,
- b) zakaz lokalizacji urządzeń technicznych, obiektów teletechnicznych i wszelkich dominant wysokościowych w przestrzeni architektonicznej w sposób i w formie zakłócającej historyczne relacje przestrzenne oraz deprecjonujące obiekty o wartości zabytkowej,
 - c) nakaz stosowania historycznego pokrycia dachowego oraz zakaz zastosowania blachy dachówkopodobnej lub gontu papowego jako pokrycia dachu,
 - d) nakaz prowadzenia badań archeologicznych podczas prac ziemnych przy realizacji inwestycji związanych z zabudowaniem i zagospodarowaniem terenu,
 - e) nakaz uzyskania pozwolenia konserwatora zabytków na prowadzenie badań archeologicznych, przed wydaniem decyzji o pozwoleniu na budowę;
- 2) nie określa się zasad ochrony dóbr kultury współczesnej z uwagi na brak takich obiektów na obszarze objętym planem.

§ 9. Nie określa się wymagań wynikających z potrzeby kształtowania przestrzeni publicznych.

§ 10. W zakresie granic i sposobów zagospodarowania terenów lub obiektów podlegających ochronie na podstawie odrębnych przepisów, terenów górniczych, obszarów szczególnego zagrożenia powodzią, obszarów osuwania się mas ziemnych, krajobrazów priorytetowych określonych w audycie krajobrazowym oraz planach zagospodarowania przestrzennego województwa, ustala się nakaz uwzględnienia ograniczeń określonych w przepisach odrębnych, wynikających z położenia terenów objętym planem, zgodnie z rysunkiem planu, w granicach:

- 1) Głównego Zbiornika Wód Podziemnych nr 143 „Subzbiornik Inowrocław – Gniezno”,
- 2) Głównego Zbiornika Wód Podziemnych nr 144 „Dolina kopalna Wielkopolska”;

§ 11. W zakresie szczegółowych zasad i warunków scalania i podziału nieruchomości objętych planem:

- 1) nie wskazuje się terenów do objęcia scaleniem i podziałem, zgodnie z przepisami odrębnymi;
- 2) dopuszcza się scalanie i podział nieruchomości zgodnie z przepisami odrębnymi, przy czym parametry działki nie mogą być mniejsze niż określone w ustaleniach szczegółowych dla poszczególnych terenów, z wyjątkiem działek wydzielanych dla realizacji sieci i urządzeń infrastruktury technicznej, dróg, dojazdów i dojazdów, powiększenia nieruchomości sąsiedniej oraz regulacji granic pomiędzy nieruchomościami.

§ 12. Nie określa się szczególnych warunków zagospodarowania terenu oraz ograniczeń w ich użytkowaniu, w tym zakazu zabudowy.

§ 13. W zakresie zasad modernizacji, rozbudowy i budowy systemów komunikacji i infrastruktury technicznej ustala się:

- 1) w zakresie komunikacji:
 - a) obsługę komunikacyjną terenów objętych planem poprzez układ przyległych dróg publicznych powiązanych z zewnętrznym układem komunikacyjnym,
 - b) minimalną liczbę miejsc do parkowania zlokalizowanych w obrębie własnej działki:
 - 2 stanowiska postojowe na każdy lokal mieszkalny,
 - 3 stanowiska postojowe na każde 100 m² powierzchni użytkowej lokali usługowych,
 - 3 stanowiska postojowe na każde 100 m² powierzchni użytkowej lub na każdych 10 zatrudnionych na jednej zmianie w obiektach usługowych innych niż wymienione wyżej;
 - c) nakaz wyznaczenia odpowiedniej liczby miejsc do parkowania dla pojazdów zaopatrzonych w kartę parkingową zgodnie z przepisami odrębnymi;
- 2) w zakresie zaopatrzenia w wodę:
 - a) zaopatrzenie w wodę z sieci wodociągowej,

- b) zapewnienie wody dla celów przeciwpożarowych;
- 3) w zakresie odprowadzenia ścieków – odprowadzanie ścieków do kanalizacji sanitarnej zgodnie z przepisami odrębnymi,
- 4) w zakresie odprowadzenia wód opadowych i roztopowych – zagospodarowanie wód opadowych i roztopowych na własnym terenie lub ich odprowadzanie do kanalizacji deszczowej, dołów chłonnych lub do zbiorników retencyjnych zgodnie z przepisami odrębnymi;
- 5) w zakresie zaopatrzenia w energię elektryczną:
 - a) zaopatrzenie w energię elektryczną z istniejącej sieci elektroenergetycznej,
 - b) dopuszczenie zachowania istniejącej sieci elektroenergetycznej, z możliwością jej przebudowy oraz rozbudowy,
 - c) dopuszczenie lokalizacji stacji transformatorowych wbudowanych lub kontenerowych z zapewnieniem dostępu do dróg publicznych.

§ 14. Nie określa się sposobu i terminu tymczasowego zagospodarowania, urządzania i użytkowania terenów.

ROZDZIAŁ 2

Przepisy szczegółowe

§ 15. W zakresie zasad kształtowania zabudowy oraz wskaźników zagospodarowania terenu, na terenie oznaczonym symbolem MN/U:

- 1) dopuszcza się lokalizację:
 - a) budynku mieszkalnego jednorodzinnego,
 - b) budynku mieszkalno-usługowego,
 - c) budynku usługowego,
 - d) budynku garażowo-gospodarczego i wiaty,
 - e) sieci i urządzeń infrastruktury technicznej,
 - f) dojazdów, dojazdów i miejsc postojowych;
- 2) ustala się wskaźniki zagospodarowania terenu:
 - a) wskaźnik intensywności zabudowy:
 - maksymalny – 1,50,
 - minimalny – 0,00,
 - b) maksymalna powierzchnia zabudowy – 50%,
 - c) minimalny udział procentowy powierzchni biologicznie czynnej w odniesieniu do powierzchni działki budowlanej – 30%;
- 3) ustala się zasady kształtowania zabudowy:
 - a) maksymalna wysokość:
 - budynku mieszkalnego jednorodzinnego, budynku mieszkalno-usługowego i budynku usługowego – nie więcej niż 10,0 m,
 - budynku garażowo-gospodarczego i wiaty – nie więcej niż 6,0 m,
 - b) maksymalna liczba kondygnacji:
 - dla budynku mieszkalnego jednorodzinnego, budynku mieszkalno-usługowego i budynku usługowego – dwie kondygnacje nadziemne,
 - dla budynku garażowo-gospodarczego – jedna kondygnacja nadziemna,
 - c) dopuszcza się podpiwniczenie budynków, przy czym poziom posadzki parteru należy sytuować na wysokości nieprzekraczającej 1,2 m nad poziomem terenu,
 - d) geometria głównych połaci dachowych:
 - dla budynku mieszkalnego jednorodzinnego, budynku mieszkalno-usługowego i budynku usługowego – dachy płaskie lub strome dwu- lub wielospadowe o nachyleniu 25° – 45°,
 - dla budynku garażowo-gospodarczego i wiaty – dachy płaskie lub strome jedno- lub dwuspadowe o nachyleniu 20° – 45°,
 - e) pokrycie dachów stromych: dachówka, materiały imitujące dachówkę w kolorach od ceglanego do brązowego lub grafitowy;
- 4) ustala się parametry działek uzyskanych w wyniku scalania i podziału nieruchomości:
 - a) minimalna powierzchnia – 500 m²,
 - b) minimalna szerokość frontu – 15,0 m,
 - c) kąt położenia granic w stosunku do pasa drogowego – od 85° do 95°;
- 5) ustala się minimalną powierzchnię nowo wydzielanych działek budowlanych – 500 m², z wyjątkiem działek wydzielanych dla realizacji sieci i urządzeń infrastruktury technicznej, dojazdów i dojazdów, powiększenia nieruchomości sąsiedniej oraz regulacji granic pomiędzy nieruchomościami.

§ 16. W zakresie zasad kształtowania zabudowy oraz wskaźników zagospodarowania terenu, na terenie oznaczonym symbolem U:

- 1) dopuszcza się lokalizację:
 - a) budynków usługowych,
 - b) budynków garażowo-gospodarczych i wiat,
 - c) sieci i urządzeń infrastruktury technicznej,
 - d) dojeżdż, dojazdów i miejsc postojowych;
- 2) zakazuje się lokalizacji obiektów handlowych o powierzchni sprzedaży przekraczającej 2000 m²;
- 3) ustala się nakaz urządzenia pasa zieleni izolacyjnej o szerokości minimum 3,0 m zgodnie z rysunkiem planu;
- 4) ustala się wskaźniki zagospodarowania terenu:
 - a) wskaźnik intensywności zabudowy:
 - maksymalny – 1,50,
 - minimalny – 0,00,
 - b) maksymalna powierzchnia zabudowy – 50%,
 - c) minimalny udział procentowy powierzchni biologicznie czynnej w odniesieniu do powierzchni działki budowlanej – 30%;
- 5) ustala się zasady kształtowania zabudowy:
 - a) maksymalna wysokość:
 - budynku usługowego – nie więcej niż 10,0 m,
 - budynku garażowo-gospodarczego i wiaty – nie więcej niż 6,0 m,
 - b) maksymalna liczba kondygnacji:
 - dla budynku usługowego – dwie kondygnacje nadziemne,
 - dla budynku garażowo-gospodarczego i wiaty – jedna kondygnacja nadziemna,
 - c) dopuszcza się podpiwniczenie budynków, przy czym poziom posadzki parteru należy sytuować na wysokości nieprzekraczającej 1,2 m nad poziomem terenu,
 - d) geometria głównych połaci dachowych:
 - dla budynku usługowego – dachy płaskie lub strome dwu- lub wielospadowe o nachyleniu 25° – 45°,
 - dla budynku garażowo-gospodarczego i wiaty – dachy płaskie lub strome jedno- lub dwuspadowe o nachyleniu 20° – 45°,
 - e) pokrycie dachów stromych: dachówka, materiały imitujące dachówkę w kolorach od ceglanego do brązowego lub grafitowy;
- 6) ustala się parametry działek uzyskanych w wyniku scalania i podziału nieruchomości:
 - a) minimalna powierzchnia – 1 000 m²,
 - b) minimalna szerokość frontu – 15,0 m,
 - c) kąt położenia granic w stosunku do pasa drogowego – od 85° do 95°;
- 7) ustala się minimalną powierzchnię nowo wydzielanych działek budowlanych – 1 000 m², z wyjątkiem działek wydzielanych dla realizacji sieci i urządzeń infrastruktury technicznej, dojeżdż i dojazdów, powiększenia nieruchomości sąsiedniej oraz regulacji granic pomiędzy nieruchomościami.

ROZDZIAŁ 3
Przepisy końcowe

§ 17. Ustala się stawkę służącą naliczaniu jednorazowych opłat, o jakich mowa w art. 36 ust. 4 ustawy z dnia 27 marca 2003 r. o planowaniu i zagospodarowaniu przestrzennym (t.j. Dz. U. z 2022 r. poz. 503 ze zmianami) w wysokości 30%.

§ 18. Wykonanie uchwały powierza się Burmistrzowi Gminy i Miasta Witkowo.

§ 19. Uchwała wchodzi w życie po upływie 14 dni od dnia ogłoszenia jej w Dzienniku Urzędowym Województwa Wielkopolskiego.

UZASADNIENIE
DO UCHWAŁY NR
RADY MIEJSKIEJ W WITKOWIE
z dnia

w sprawie **zmiany miejscowego planu zagospodarowania przestrzennego w obrębie ulic Parkowej, Poznańskiej i Jana Pawła II w mieście Witkowo**

Prace nad zmianą planu wykonano w oparciu o Uchwałę Nr XXV/203/2020 Rady Miejskiej w Witkowie z dnia 29 grudnia 2020 r. w sprawie przystąpienia do sporządzenia zmiany miejscowego planu zagospodarowania przestrzennego w obrębie ulic Parkowej, Poznańskiej i Jana Pawła II w mieście Witkowo.

Przedmiotem zmiany planu miejscowego jest ustalenie przeznaczenia oraz zasad zagospodarowania terenów położonych w obrębie ulic Parkowej, Poznańskiej i Jana Pawła II w mieście Witkowo. W planie wyznaczono teren zabudowy mieszkaniowej jednorodzinnej lub zabudowy usługowej oraz teren zabudowy usługowej.

Plan zawiera część tekstową, graficzną oraz rozstrzygnięcia i uzasadnienie. Plan nie narusza ustaleń „Studium uwarunkowań i kierunków zagospodarowania przestrzennego gminy Witkowo”, uchwalonego Uchwałą Nr XXXI/299/2014 Rady Miejskiej w Witkowie z dnia 21 lutego 2014 r. ze zmianami, i jest zgodny z przepisami odrębnymi. Czynności formalno-prawne udokumentowane są w sporządzonej dokumentacji prac planistycznych.

W projekcie planu miejscowego uwzględniono **wymogi określone w art. 1 ust. 2** ustawy z dnia 27 marca 2003 r. o planowaniu i zagospodarowaniu przestrzennym (t.j. Dz. U. z 2022 r. poz. 503 ze zmianami):

- 1) wymagania ładu przestrzennego, w tym urbanistyki i architektury – poprzez wprowadzenie ustaleń w zakresie zasad ochrony i kształtowania ładu przestrzennego;
- 2) walory architektoniczne i krajobrazowe – poprzez wprowadzenie ustaleń w zakresie zasad kształtowania zabudowy oraz wskaźników zagospodarowania terenu, maksymalnej i minimalnej intensywności zabudowy jako wskaźnika powierzchni całkowitej zabudowy w odniesieniu do powierzchni działki budowlanej, minimalnego udziału procentowego powierzchni biologicznie czynnej w odniesieniu do powierzchni działki budowlanej, maksymalnej wysokości zabudowy oraz linii zabudowy i gabarytów obiektów;
- 3) wymagania ochrony środowiska, w tym gospodarowania wodami i ochrony gruntów rolnych i leśnych – poprzez wprowadzenie ustaleń w zakresie zasad ochrony środowiska, przyrody i krajobrazu;
- 4) wymagania ochrony dziedzictwa kulturowego i zabytków oraz dóbr kultury współczesnej – poprzez wprowadzenie ustaleń w zakresie zasad ochrony dziedzictwa kulturowego i zabytków oraz dóbr kultury współczesnej;
- 5) wymagania ochrony zdrowia oraz bezpieczeństwa ludzi i mienia, a także potrzeby osób niepełnosprawnych – nie wystąpiła potrzeba wprowadzania ustaleń w zakresie szczególnych warunków zagospodarowania terenu oraz ograniczeń w ich użytkowaniu, w tym zakazu zabudowy;
- 6) walory ekonomiczne przestrzeni – poprzez ustalenie przeznaczenia terenów z uwzględnieniem prognozy skutków finansowych uchwalenia planu miejscowego;
- 7) prawo własności – poprzez ustalenie przeznaczenia terenów z uwzględnieniem stanu prawnego gruntów;
- 8) potrzeby obronności i bezpieczeństwa państwa – nie wystąpiła potrzeba wprowadzania ustaleń w zakresie szczególnych warunków zagospodarowania terenu oraz ograniczeń w ich użytkowaniu, w tym zakazu zabudowy;
- 9) potrzeby interesu publicznego – nie wystąpiła potrzeba wprowadzania ustaleń w zakresie wymagań wynikających z potrzeby kształtowania przestrzeni publicznych;
- 10) potrzeby w zakresie rozwoju infrastruktury technicznej, w szczególności sieci szerokopasmowych – poprzez wprowadzenie ustaleń w zakresie zasad modernizacji, rozbudowy i budowy systemów komunikacji i infrastruktury technicznej;

- 11) zapewnienie udziału społeczeństwa w pracach nad studium uwarunkowań i kierunków zagospodarowania przestrzennego gminy, miejscowym planem zagospodarowania przestrzennego oraz planem zagospodarowania przestrzennego województwa, w tym przy użyciu środków komunikacji elektronicznej – poprzez zapewnienie możliwości składania wniosków i uwag do projektu planu miejscowego zgodnie z wymogami art. 17 ust. 1 i 11 ustawy z dnia 27 marca 2003 r. o planowaniu i zagospodarowaniu przestrzennym (t.j. Dz. U. z 2022 r. poz. 503 ze zmianami);
- 12) zachowanie jawności i przejrzystości procedur planistycznych – poprzez przeprowadzenie procedury planistycznej zgodnie z wymogami art. 17 ustawy z dnia 27 marca 2003 r. o planowaniu i zagospodarowaniu przestrzennym (t.j. Dz. U. z 2022 r. poz. 503 ze zmianami);
- 13) potrzeby zapewnienia odpowiedniej ilości i jakości wody, do celów zaopatrzenia ludności – poprzez wprowadzenie ustaleń w zakresie zasad modernizacji, rozbudowy i budowy systemów komunikacji i infrastruktury technicznej.

W projekcie planu miejscowego uwzględniono **wymogi określone w art. 1 ust. 3** ustawy z dnia 27 marca 2003 r. o planowaniu i zagospodarowaniu przestrzennym (t.j. Dz. U. z 2022 r. poz. 503 ze zmianami) dotyczące ustalania przeznaczenia terenu lub określania potencjalnego sposobu zagospodarowania i korzystania z terenu z uwzględnieniem:

- 1) interesu publicznego i prywatnego, w tym zgłaszanych w postaci wniosków i uwag, zmierzających do ochrony istniejącego stanu zagospodarowania terenu, jak i zmian w zakresie jego zagospodarowania – poprzez wprowadzenie ustaleń w zakresie przeznaczenia terenów z uwzględnieniem potrzeb realizacji inwestycji celu publicznego oraz rozstrzygnięcie wniosków i uwag składanych do projektu planu miejscowego zgodnie z wymogami art. 17 ust. 1 i 11 ustawy z dnia 27 marca 2003 r. o planowaniu i zagospodarowaniu przestrzennym (t.j. Dz. U. z 2022 r. poz. 503 ze zmianami);
- 2) analiz ekonomicznych, środowiskowych i społecznych – poprzez sporządzenie prognozy oddziaływania na środowisko i prognozy skutków finansowych z uwzględnieniem potrzeb społeczności lokalnej w zakresie wyznaczania nowych terenów przeznaczonych pod zainwestowanie.

W projekcie planu miejscowego uwzględniono **wymogi określone w art. 1 ust. 4** ustawy z dnia 27 marca 2003 r. o planowaniu i zagospodarowaniu przestrzennym (t.j. Dz. U. z 2022 r. poz. 503 ze zmianami) dotyczące uwzględnienia wymagań ładu przestrzennego, efektywnego gospodarowania przestrzenią oraz walorów ekonomicznych przestrzeni w przypadku sytuowania nowej zabudowy w zakresie:

- 1) kształtowania struktur przestrzennych przy uwzględnieniu dążenia do minimalizowania transportochłonności układu przestrzennego – poprzez wprowadzenie ustaleń w zakresie przeznaczenia terenów z uwzględnieniem dostępności komunikacyjnej do dróg publicznych;
- 2) lokalizowania nowej zabudowy mieszkaniowej w sposób umożliwiający mieszkańcom maksymalne wykorzystanie publicznego transportu zbiorowego jako podstawowego środka transportu – poprzez wprowadzenie ustaleń w zakresie przeznaczenia terenów z uwzględnieniem przebiegu sieci transportu publicznego;
- 3) zapewniania rozwiązań przestrzennych, ułatwiających przemieszczanie się pieszych i rowerzystów – poprzez wprowadzenie ustaleń w zakresie przeznaczenia i zasad zagospodarowania terenów pod drogi wewnętrzne z uwzględnieniem chodników i ścieżek rowerowych;
- 4) dążenia do planowania i lokalizowania nowej zabudowy na obszarach o w pełni wykształconej zwartej strukturze funkcjonalno-przestrzennej, w granicach jednostki osadniczej w rozumieniu art. 2 pkt 1 ustawy z dnia 29 sierpnia 2003 r. o urzędowych nazwach miejscowości i obiektów fizjograficznych, w szczególności poprzez uzupełnianie istniejącej zabudowy oraz na terenach położonych na obszarach innych niż wymienione wyżej, wyłącznie w sytuacji braku dostatecznej ilości terenów przeznaczonych pod dany rodzaj zabudowy położonych na obszarach, o których mowa wyżej – poprzez wprowadzenie ustaleń w zakresie przeznaczenia terenów na obszarze o w pełni wykształconej strukturze funkcjonalno-przestrzennej w obrębie miasta Witkowo.

W projekcie planu miejscowego uwzględniono **wyniki analizy zmian w zagospodarowaniu przestrzennym Gminy Witkowo**, o której mowa w art. 32 ust. 1 ustawy z dnia 27 marca 2003 r. o planowaniu i zagospodarowaniu przestrzennym (t.j. Dz. U. z 2022 r. poz. 503 ze zmianami), przeprowadzonej w ramach oceny aktualności studium uwarunkowań i kierunków zagospodarowania przestrzennego Gminy Witkowo i miejscowych planów zagospodarowania przestrzennego obejmujących gminę i miasto Witkowo, przyjętej Uchwałą Nr XXXVI/359/2014 Rady Miejskiej w Witkowie z dnia 24 października 2014 r., zgodnie z którą „dla właściwej struktury przestrzennej rozwijających się jednostek osadniczych w gminie Witkowo, niezbędne jest sukcesywne sporządzanie miejscowych planów zagospodarowania przestrzennego przed uruchamianiem kolejnych terenów inwestycyjnych. Terenami pretendującymi do sporządzenia planów miejscowych są nowe tereny inwestycyjne wyznaczone w Studium oraz tereny w granicach istniejących jednostek osadniczych, które wymagają uporządkowania”.




W projekcie planu miejscowego uwzględniono ponadto **wpływ na finanse publiczne, w tym budżet gminy**, poprzez sporządzenie prognozy skutków finansowych, w której określono spodziewane dochody własne i wydatki gminy, w tym na wpływy z podatku od nieruchomości oraz na opłaty i odszkodowania, o których mowa w art. 36 ustawy z dnia 27 marca 2003 r. o planowaniu i zagospodarowaniu przestrzennym (t.j. Dz. U. z 2022 r. poz. 503 ze zmianami) oraz wydatki związane z realizacją inwestycji z zakresu infrastruktury technicznej, które należą do zadań własnych gminy.

ZMIANA MIEJSCOWEGO PLANU ZAGOSPODAROWANIA PRZESTRZENNEGO W OBRĘBIE ULIC PARKOWEJ, POZNAŃSKIEJ I JANA PAWŁA II W MIEŚCIE WITKOWO

ZAŁĄCZNIK NR 1 DO UCHWAŁY NR RADY MIEJSKIEJ W WITKOWIE Z DNIA

OZNACZENIA

OZNACZENIA STANOWIĄCE OBOWIĄZUJĄCE USTALENIA PLANU

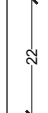
-  GRANICA OBSZARU OBJĘTEGO PLANEM
-  LINIE ROZGRANICZAJĄCE TERENY
O RÓŻNYM PRZEZNACZENIU
LUB RÓŻNYCH ZASADACH ZAGOSPODAROWANIA
-  NIEPRZEKRACZALNA LINIA ZABUDOWY

 TEREN ZABUDOWY MIESZKANIOWEJ JEDNORODZINNEJ
ZABUDOWY USŁUGOWEJ

 TEREN ZABUDOWY USŁUGOWEJ

 ZIELEŃ IZOLACYJNA

OZNACZENIA O CHARAKTERZE INFORMACYJNYM

 LINIE WYMIAROWE [m]

OBSZAR OBJĘTY PLANEM POŁOŻONY JEST W CAŁOŚCI W ZASIĘGU
- STREFY OCHRONY KONSERWATORSKIEJ UKŁADU URBANISTYCZNEGO MIASTA WITKOWA
- GŁÓWNEGO ZBIORNIKA WÓD PODZIEMNYCH NR 143
- GŁÓWNEGO ZBIORNIKA WÓD PODZIEMNYCH NR 144






SKALA 1:1000















WYRYS ZE STUDIUM UWARUNKOWAŃ I KIERUNKÓW
ZAGOSPODAROWANIA PRZESTRZENNEGO
GMINY WITKOWO OZNAČAJĄCY GRANICĘ OBSZARU
OBJĘTEGO PLANEM
SKALA 1:10 000



OBJASNIENIA:

-  GRANICA OBSZARU WITKOWA
-  GRANICE MIASTECZKA WITKOWA
-  TERENY WŁÓCZYNOWISZCZYNY
-  TERENY LASOWE

WYKAZ PLANOWYCH STANÓW: (zgodnie z tabelką stanów)

-  STREFA OCHRONY KONSERWATORSKIEJ UKŁADU URBANISTYCZNEGO MIASTA WITKOWA
-  STREFA OCHRONY KONSERWATORSKIEJ UKŁADU URBANISTYCZNEGO MIASTA WITKOWA
-  STREFA OCHRONY KONSERWATORSKIEJ UKŁADU URBANISTYCZNEGO MIASTA WITKOWA
-  TERENY ZABUDOWY MIESZKANIOWEJ JEDNORODZINNEJ
-  TERENY ZABUDOWY MIESZKANIOWEJ JEDNORODZINNEJ
-  TERENY ZABUDOWY MIESZKANIOWEJ JEDNORODZINNEJ
-  TERENY ZABUDOWY MIESZKANIOWEJ JEDNORODZINNEJ
-  TERENY ZABUDOWY MIESZKANIOWEJ JEDNORODZINNEJ
-  TERENY ZABUDOWY MIESZKANIOWEJ JEDNORODZINNEJ
-  TERENY ZABUDOWY MIESZKANIOWEJ JEDNORODZINNEJ
-  TERENY ZABUDOWY MIESZKANIOWEJ JEDNORODZINNEJ
-  TERENY ZABUDOWY MIESZKANIOWEJ JEDNORODZINNEJ

PROGNOZA ODDZIAŁYWANIA NA ŚRODOWISKO

PROJEKTU ZMIANY MIEJSCOWEGO PLANU ZAGOSPODAROWANIA
PRZESTRZENNEGO W OBRĘBIE ULIC PARKOWEJ, POZNAŃSKIEJ
I JANA PAWŁA II W MIEŚCIE WITKOWO



Opracowanie:
mgr inż. Tomasz Kuźniar

Tomasz Kuźniar

Poznań, 25 stycznia 2023 r.

SPIS TREŚCI

1. WPROWADZENIE	3
1.1. PODSTAWY FORMALNO-PRAWNE PROGNOZY	3
1.2. CEL I ZAKRES PROGNOZY	3
2. INFORMACJA O ZAWARTOŚCI I GŁÓWNYCH CELACH MIEJSCOWEGO PLANU ZAGOSPODAROWANIA PRZESTRZENNEGO ORAZ JEGO POWIĄZAŃ Z INNYMI DOKUMENTAMI.....	4
2.1. CELE MIEJSCOWEGO PLANU ZAGOSPODAROWANIA PRZESTRZENNEGO.....	4
2.2. ZAWARTOŚĆ PROJEKTU MIEJSCOWEGO PLANU ZAGOSPODAROWANIA PRZESTRZENNEGO.....	5
2.3. POWIĄZANIA PLANU Z INNYMI DOKUMENTAMI.....	5
3. INFORMACJE O METODACH ZASTOSOWANYCH PRZY SPORZĄDZANIU PROGNOZY.....	6
4. ANALIZA ROZWIĄZAŃ FUNKCJONALNO-PRZESTRZENNYCH ZAWARTYCH W PROJEKCIE MIEJSCOWEGO PLANU	6
5. CHARAKTERYSTYKA ŚRODOWISKA ORAZ OCENA JEGO STANU	8
5.1. PODSTAWOWE INFORMACJE O OBSZARZE OBJĘTYM MIEJSCOWYM PLANEM ORAZ WOKÓŁ OBSZARU OPRACOWANIA	8
5.2. POŁOŻENIE TERENU W PONADLOKALNYM SYSTEMIE POWIĄZAŃ PRZYRODNICZYCH	8
5.3. CHARAKTERYSTYKA ŚRODOWISKA PRZYRODNICZEGO.....	8
5.4. CHARAKTERYSTYKA ŚRODOWISKA KULTUROWEGO.....	10
5.5. OCENA ISTNIEJĄCEGO STANU ŚRODOWISKA, W TYM NA OBSZARACH OBJĘTYCH PRZEWIDYWANYM ZNACZĄCYM ODDZIAŁYWANIEM	10
6. POTENCJALNE ZMIANY STANU ŚRODOWISKA W PRZYPADKU BRAKU REALIZACJI PROJEKTU USTALEŃ PLANU.....	12
7. ISTNIEJĄCE PROBLEMY OCHRONY ŚRODOWISKA ISTOTNE Z PUNKTU WIDZENIA USTALEŃ MIEJSCOWEGO PLANU ZAGOSPODAROWANIA PRZESTRZENNEGO, W SZCZEGÓLNOŚCI DOTYCZĄCE OBSZARÓW PODLEGAJĄCYCH OCHRONIE NA PODSTAWIE USTAWY Z DNIA 16 KWIETNIA 2004 R. O OCHRONIE PRZYRODY.....	12
8. CELE OCHRONY ŚRODOWISKA USTANOWIONE NA SZCZEBLU MIĘDZYNARODOWYM, WSPÓLNOTOWYM I KRAJOWYM, ISTOTNE Z PUNKTU WIDZENIA PROJEKTOWANEGO DOKUMENTU ORAZ SPOSOBY, W JAKICH TE CELE I INNE PROBLEMY ŚRODOWISKA ZOSTAŁY UWZGLĘDNIONE PODCZAS OPRACOWANIA PLANU	13
9. PRZEWIDYWANE ZNACZĄCE ODDZIAŁYWANIE SKUTKÓW REALIZACJI USTALEŃ MIEJSCOWEGO PLANU NA ŚRODOWISKO	15
9.1. OCENA WPLYWU PROPONOWANYCH ZMIAN W ZAGOSPODAROWANIU NA OBSZARY CENNE PRZYRODNICZO OBJĘTE OCHRONĄ PRAWNĄ W TYM CELE I PRZEDMIOT OCHRONY OBSZARU NATURA 2000 ORAZ NA INTEGRALNOŚĆ TEGO OBSZARU	15
9.2. PRZEWIDYWANE ZNACZĄCE ODDZIAŁYWANIA NA ŚRODOWISKO SKUTKÓW REALIZACJI USTALEŃ PLANU, W TYM BEZPOŚREDNIE, POŚREDNIE, WTÓRNE, SKUMULOWANE, KRÓTKOTERMINOWE, ŚREDNIOTERMINOWE I DŁUGOTERMINOWE, STAŁE I CHWILOWE, POZYTYWNE I NEGATYWNE.....	15
10. CHARAKTERYSTYKA I OCENA ISTNIEJĄCYCH ROZWIĄZAŃ FUNKCJONALNO-PRZESTRZENNYCH ZAWARTYCH W USTALENIACH MIEJSCOWEGO PLANU W ASPEKCIE OCHRONY ŚRODOWISKA.....	19
10.1. OCENA ZGODNOŚCI USTALEŃ MIEJSCOWEGO PLANU Z PRZEPISAMI PRAWA DOTYCZĄCYMI OCHRONY ŚRODOWISKA	19
10.2. OCENA STRUKTURY FUNKCJONALNO-PRZESTRZENNEJ.....	19

11. WNIOSKI.....	20
11.1. PROPONOWANE ROZWIĄZANIA MAJĄCE NA CELU ZAPOBIEGANIE, OGRANICZANIE LUB KOMPENSACJĘ PRZYRODNICZĄ NEGATYWNYCH ODDZIAŁYWAŃ NA ŚRODOWISKO W SZCZEGÓLNOŚCI NA CELE I PRZEDMIOT OCHRONY OBSZARÓW NATURA 2000	20
11.2. PROPOZYCJE ROZWIĄZAŃ ALTERNATYWNYCH DO ROZWIĄZAŃ ZAWARTYCH W PROJEKCIE PLANU MIEJSCOWEGO, JEŚLI STWIERDZONO WYSTĘPOWANIE ZNACZĄCYCH NEGATYWNYCH ODDZIAŁYWAŃ NA CELE I PRZEDMIOT OCHRONY ORAZ INTEGRALNOŚĆ I SPÓJNOŚĆ OBSZARÓW NATURA 2000.....	21
11.3. PROPOZYCJE DOTYCZĄCE PRZEWIDYWANYCH METOD ANALIZY SKUTKÓW REALIZACJI POSTANOWIEŃ PROJEKTOWANEGO DOKUMENTU ORAZ CZĘSTOTLIWOŚCI JEJ PRZEPROWADZANIA	21
11.4. INFORMACJE O MOŻLIWYM TRANSGRANICZNYM ODDZIAŁYWANIU NA ŚRODOWISKO.....	21
12. STRESZCZENIE SPORZĄDZONE W JĘZYKU NIESPECJALISTYCZNYM.....	21
13. ZESTAWIENIE MATERIAŁÓW WYKORZYSTANYCH PRZY OPRACOWANIU PROGNOZY.....	27

1. WPROWADZENIE

1.1. PODSTAWY FORMALNO-PRAWNE PROGNOZY

Podstawę prawną wykonania niniejszej prognozy stanowi Uchwała Nr XXV/203/2020 Rady Miejskiej w Witkowie z dnia 29 grudnia 2020 r. w sprawie przystąpienia do sporządzenia zmiany miejscowego planu zagospodarowania przestrzennego w obrębie ulic Parkowej, Poznańskiej i Jana Pawła II w mieście Witkowo.

Podstawę prawną wykonania samej prognozy stanowią:

- ustawa z dnia 3 października 2008 r. o udostępnianiu informacji o środowisku i jego ochronie, udziale społeczeństwa w ochronie środowiska oraz o ocenach oddziaływania na środowisko [20],
- ustawa o planowaniu i zagospodarowaniu przestrzennym z dnia 27 marca 2003 r. [21],

oraz następujące dyrektywy unijne:

- Dyrektywa 2001/42/WE (SEA Directive) z dnia 27 czerwca 2001 r. w sprawie oceny wpływu niektórych planów i programów na środowisko (Dz. Urz. WE L 197 z 21.07.2001 r.), określająca wymagania przeprowadzenia oceny w odniesieniu do planów mogących mieć znaczące oddziaływanie na środowisko. Jej celem jest zapewnienie wysokiego poziomu ochrony środowiska i przyczynienie się do uwzględniania aspektów środowiskowych w przygotowywanych dokumentach dla wspierania zrównoważonego rozwoju,
- Dyrektywa 2003/35/WE z dnia 26 maja 2003 r. przewidująca udział społeczeństwa w odniesieniu do sporządzania niektórych planów i programów w zakresie środowiska oraz zmieniająca w odniesieniu do udziału społeczeństwa i dostępu do wymiaru sprawiedliwości Dyrektywę Rady 85/337/WE i 96/61/WE (Dz. Urz. WE L 156 z 25.06.2003 r.),
- Dyrektywa 2003/4/WE z dnia 28 stycznia 2003 r. w sprawie publicznego dostępu do informacji dotyczących środowiska (Dz. U. L 41 z 14.02.2003)
- Konwencja z Aarhus - Konwencja o dostępie do informacji, udziale społeczeństwa w podejmowaniu decyzji oraz dostępie do sprawiedliwości w sprawach dotyczących środowiska (Dz. U. z 2003 r. Nr 78, poz. 706).

Zgodnie z ustawą z dnia 3 października 2008 r. o udostępnianiu informacji o środowisku i jego ochronie, udziale społeczeństwa w ochronie środowiska oraz o ocenach oddziaływania na środowisko [20] prognoza oddziaływania na środowisko stanowi jeden z etapów przeprowadzenia strategicznej oceny oddziaływania na środowisko.

1.2. CEL I ZAKRES PROGNOZY

Celem prognozy opracowanej dla potrzeb projektu miejscowego planu zagospodarowania przestrzennego w obrębie ulic Parkowej, Poznańskiej i Jana Pawła II w mieście Witkowo jest identyfikacja i ocena skutków oddziaływania ustaleń projektu planu na poszczególne elementy środowiska przyrodniczego, w tym świat zwierzęcy i roślinny oraz krajobraz we wzajemnym ich powiązaniu, warunki życia i zdrowia ludzi, środowisko kulturowe, zabytki i dobra materialne, będących potencjalnym wynikiem realizacji projektowanego zagospodarowania przestrzeni.

W prognozie oddziaływania na środowisko, w oparciu o wykonane opracowania dotyczące charakterystyki i stanu środowiska przedmiotowego terenu, dokonano identyfikacji najważniejszych uwarunkowań ekofizjograficznych na obszarze objętym projektem miejscowego planu zagospodarowania przestrzennego na tle uwarunkowań przyrodniczych w skali gminy i w skali regionalnej.

W wyniku analiz wskazuje się istotne potencjalne konflikty między użytkownikami przestrzeni, realizację założonych celów ekologicznych i ich wpływ na elementy środowiska, świat zwierzęcy i roślinny oraz krajobraz we wzajemnym ich powiązaniu, warunki życia i zdrowia ludzi, a także możliwości rozwiązań planistycznych najkorzystniejszych dla środowiska.

Pełen zakres niniejszej prognozy oddziaływania na środowisko oraz stopień szczegółowości informacji zawartych w opracowaniu został uzgodniony z Państwowym Powiatowym Inspektorem Sanitarnym w Gnieźnie oraz z Regionalnym Dyrektorem Ochrony Środowiska w Poznaniu.

Prognoza została opracowana zgodnie z art. 51 ust. 2 i art. 52 ust. 1 i 2 ustawy o udostępnianiu informacji o środowisku i jego ochronie, udziale społeczeństwa w ochronie środowiska oraz o ocenach oddziaływania na środowisko [20].

Zgodnie z ww. artykułami niniejsza Prognoza zawierać powinna:

- informacje o zawartości, głównych celach projektowanego dokumentu oraz jego powiązaniach z innymi dokumentami,
- informacje o metodach zastosowanych przy sporządzaniu prognozy,
- propozycje dotyczące przewidywanych metod analizy skutków realizacji postanowień projektowanego dokumentu oraz częstotliwości jej przeprowadzania,
- informacje o możliwym transgranicznym oddziaływaniu na środowisko,
- streszczenie sporządzone w języku niespecjalistycznym,
- oświadczenie autora, a w przypadku gdy wykonawcą prognozy jest zespół autorów – kierującego tym zespołem, o spełnieniu wymagań, o których mowa w art. 74a ust. 2, stanowiące załącznik do prognozy,

- datę sporządzenia prognozy, imię, nazwisko i podpis autora, a w przypadku gdy wykonawcą prognozy jest zespół autorów – imię, nazwisko i podpis kierującego tym zespołem oraz imiona, nazwiska i podpisy członków zespołu autorów,
- analizę i ocenę istniejącego stanu środowiska oraz potencjalne zmiany tego stanu w przypadku braku realizacji projektowanego dokumentu,
- analizę i ocenę stanu środowiska na obszarze objętym przewidywanym znaczącym oddziaływaniem,
- analizę i ocenę istniejących problemów ochrony środowiska istotnych z punktu widzenia realizacji projektowanego dokumentu, w szczególności dotyczące obszarów chronionych,
- analizę i ocenę celów ochrony środowiska ustanowionych na szczeblu międzynarodowym, wspólnotowym, krajowym istotne z punktu widzenia projektowanego dokumentu, oraz sposoby, w jakich te cele i inne problemy środowiska zostały uwzględnione podczas opracowywania dokumentu,
- przewidywane znaczące oddziaływania, w tym oddziaływania bezpośrednie, pośrednie, wtórne, skumulowane, krótkoterminowe, średnioterminowe i długoterminowe, stałe i chwilowe oraz pozytywne i negatywne na cele i przedmiot ochrony obszaru Natura 2000 oraz integralność tego obszaru, a także na środowisko, a w szczególności na: różnorodność biologiczną, ludzi, zwierzęta, rośliny, wodę, powietrze, powierzchnię ziemi, krajobraz, klimat, zasoby naturalne, zabytki, dobra materialne z uwzględnieniem zależności między tymi elementami środowiska i między oddziaływaniami na te elementy,
- rozwiązania mające na celu zapobieganie, ograniczanie lub kompensację przyrodniczą negatywnych oddziaływań na środowisko, mogących być rezultatem realizacji projektowanego dokumentu, w szczególności na cele i przedmiot ochrony obszaru Natura 2000 oraz integralność tego obszaru,
- rozwiązania alternatywne do rozwiązań zawartych w projektowanym dokumencie wraz z uzasadnieniem ich wyboru oraz opis metod dokonania oceny prowadzącej do tego wyboru albo wyjaśnienie braku rozwiązań alternatywnych, w tym wskazania napotkanych trudności wynikających z niedostatków techniki lub luk we współczesnej wiedzy,
- streszczenie w języku niespecjalistycznym,
- oświadczenie autora, a w przypadku gdy wykonawcą prognozy jest zespół autorów – kierującego tym zespołem, o spełnieniu wymagań, o których mowa w art. 74a ust. 2, stanowiące załącznik do prognozy,
- datę sporządzenia prognozy, imię, nazwisko i podpis autora, a w przypadku gdy wykonawcą prognozy jest zespół autorów – imię, nazwisko i podpis kierującego tym zespołem oraz imiona, nazwiska i podpisy członków zespołu autorów.

2. INFORMACJA O ZAWARTOŚCI I GŁÓWNYCH CELACH MIEJSCOWEGO PLANU ZAGOSPODAROWANIA PRZESTRZENNEGO ORAZ JEGO POWIĄZAŃ Z INNYMI DOKUMENTAMI

2.1. CELE MIEJSCOWEGO PLANU ZAGOSPODAROWANIA PRZESTRZENNEGO

Celem projektu dokumentu jest ustalenie przeznaczenia i zasad zagospodarowania terenu na obszarze objętym miejscowym planem zagospodarowania przestrzennego w obrębie ulic Parkowej, Poznańskiej i Jana Pawła II w mieście Witkowo.

Zakres ustaleń planu wynika z Uchwały Nr XXV/203/2020 Rady Miejskiej w Witkowie z dnia 29 grudnia 2020 r. w sprawie przystąpienia do sporządzenia zmiany miejscowego planu zagospodarowania przestrzennego w obrębie ulic Parkowej, Poznańskiej i Jana Pawła II w mieście Witkowo.

Plan miejscowy składa się z treści uchwały oraz integralnych części:

- 1) rysunek planu, zatytułowany „Zmiana miejscowego planu zagospodarowania przestrzennego w obrębie ulic Parkowej, Poznańskiej i Jana Pawła II w mieście Witkowo” wraz z wrysem ze Studium uwarunkowań i kierunków zagospodarowania przestrzennego gminy Witkowo – w skali 1:1000 – załącznik nr 1;
- 2) rozstrzygnięcie Rady Gminy Witkowo w sprawie rozpatrzenia uwag wniesionych do projektu miejscowego planu zagospodarowania przestrzennego wyłożonego do publicznego wglądu, stanowiące załącznik nr 2;
- 3) rozstrzygnięcie Rady Gminy Witkowo o sposobie realizacji zapisanych w planie zadań z zakresu infrastruktury technicznej oraz zasadach ich finansowania należących do zadań własnych gminy, stanowiące załącznik nr 3;
- 4) dane przestrzenne w postaci dokumentu elektronicznego GML – załącznik nr 4.

Na obszarze objętym planem ustala się następujące przeznaczenie terenów:

- 1) teren zabudowy mieszkaniowej jednorodzinnej lub zabudowy usługowej oznaczony symbolem MN/U;
- 2) teren zabudowy usługowej oznaczony symbolem U.

2.2. ZAWARTOŚĆ PROJEKTU MIEJSCOWEGO PLANU ZAGOSPODAROWANIA PRZESTRZENNEGO

Zawartość projektu miejscowego planu zagospodarowania przestrzennego wynika z treści art. 15 ustawy z dnia 27 marca 2003 r. o planowaniu i zagospodarowaniu przestrzennym [21]. W projekcie planu, zgodnie z obowiązującymi przepisami, określono:

- zasady ochrony i kształtowania ładu przestrzennego,
- zasady ochrony środowiska, przyrody i krajobrazu,
- zasady kształtowania krajobrazu,
- zasad ochrony dziedzictwa kulturowego i zabytków, w tym krajobrazów kulturowych, oraz dóbr kultury współczesnej,
- zasady kształtowania zabudowy oraz wskaźniki zagospodarowania terenu, maksymalną i minimalną intensywność zabudowy jako wskaźnik powierzchni całkowitej zabudowy w odniesieniu do powierzchni działki budowlanej, minimalny udział procentowy powierzchni biologicznie czynnej w odniesieniu do powierzchni działki budowlanej, maksymalną wysokość zabudowy, minimalną liczbę miejsc do parkowania i sposób ich realizacji oraz linie zabudowy i gabaryty obiektów,
- granice i sposoby zagospodarowania terenów lub obiektów podlegających ochronie na podstawie odrębnych przepisów, w tym terenów górniczych, a także obszarów szczególnego zagrożenia powodzią, obszarów osuwania się mas ziemnych, krajobrazów priorytetowych określonych w audycie krajobrazowym oraz planach zagospodarowania przestrzennego województwa
- zasady modernizacji, rozbudowy i budowy systemów komunikacji i infrastruktury technicznej,
- stawki procentowe, na podstawie których ustala się opłatę, o której mowa w art. 36 ust. 4 ustawy z dnia 27 marca 2003 roku o planowaniu i zagospodarowaniu przestrzennym [21].

W ustaleniach planu nie określa się wymagań wynikających z potrzeby kształtowania przestrzeni publicznych, szczególnych warunków zagospodarowania terenu oraz ograniczeń w ich użytkowaniu, w tym zakazu zabudowy, oraz sposobu i terminu tymczasowego zagospodarowania, urządzania i użytkowania terenów.

2.3. POWIĄZANIA PLANU Z INNYMI DOKUMENTAMI

Przy wykonaniu prognozy uwzględniono dokumenty, które zostały opracowane na różnych poziomach: wspólnotowym, krajowym, regionalnym i lokalnym. W dokumentach tych ważne miejsce zajmują zagadnienia ochrony środowiska i zrównoważonego rozwoju.

Głównym założeniem dotyczącym zagospodarowania i użytkowania terenu objętego planem miejscowym jest respektowanie zasady zrównoważonego rozwoju zgodnie z ustaleniami Polityki Ekologicznej Państwa 2030 – strategii rozwoju w obszarze środowiska i gospodarki wodnej [8]. Poprawa jakości środowiska i bezpieczeństwa ekologicznego, zrównoważone gospodarowanie zasobami środowiska, łagodzenie zmian klimatu i adaptacja do nich oraz zarządzanie ryzykiem klęsk żywiołowych to najważniejsze zadania Polityki Ekologicznej Państwa 2030.

W projekcie miejscowego planu zagospodarowania przestrzennego w obrębie ulic Parkowej, Poznańskiej i Jana Pawła II w mieście Witkowo uwzględniono kierunki określone w Strategii Rozwoju Województwa Wielkopolskiego do 2030 r. [18]. Wśród proponowanych pakietów działań strategicznych, które wpisują się w zakres regulacji planu miejscowego, wymienić należy: Woda dla Wielkopolski, Dobra jakość powietrza i czysta energia dla Wielkopolski, Nowoczesna gospodarka odpada.

Projekt planu miejscowego nie jest sprzeczny z zapisami Planu zagospodarowania przestrzennego województwa wielkopolskiego wraz z Planem zagospodarowania przestrzennego miejskiego obszaru funkcjonalnego Poznania zatwierdzonego Uchwałą Sejmiku Województwa Wielkopolskiego Nr V/70/19 z dnia 25 marca 2019 r. [8]. Obszar objęty projektem znalazł się w strefie średniej intensywności procesów osadniczych, obejmującej tereny położone w zasięgu oddziaływania największych miast w regionie, w których absorpcja procesów rozwojowych i związki funkcjonalne z biegunami wzrostu wytworzyły się w mniejszej skali. W ich zasięgu znajdują się także pozostałe miasta powiatowe województwa, charakteryzujące się umiarkowaną intensywnością przekształceń przestrzeni. Obszary te stanowią będą perspektywiczne przestrzenie inwestycyjne dla rozwoju istniejących jednostek. Pomimo, iż posiadają one znaczny potencjał rozwojowy dla zróżnicowanych form działalności gospodarczych, istotną ich funkcją będzie nadal rolnictwo, zwłaszcza na obszarach charakteryzujących się najbardziej korzystnymi uwarunkowaniami przyrodniczym. Ważnym działaniem będzie równoważenie ich rozwoju społeczno-gospodarczego z potrzebami ochrony środowiska przyrodniczego i kulturowego. Obszary te wymagać będą ponadto wzmocnienia istniejących relacji funkcjonalno-przestrzennych zarówno z głównymi miastami, jak i ośrodkami powiatowymi będącymi lokalnymi centrami rozprzestrzeniania rozwoju i koncentracji usług. Stefy średniej intensywności procesów osadniczych preferowane są do wielofunkcyjnego rozwoju istniejących jednostek osadniczych z uwzględnieniem potrzeb rozwoju funkcji rolniczych.

Zgodnie z obowiązującymi przepisami projekt miejscowego planu zagospodarowania przestrzennego nie narusza także ustaleń Studium uwarunkowań i kierunków zagospodarowania przestrzennego gminy Witkowo, uchwalonej Uchwałą Nr XXXI/299/2014 Rady Miejskiej w Witkowie z dnia 21 lutego 2014 r. ze zmianami [16]. Studium określa

politykę przestrzenną gminy, w tym także lokalne zasady zagospodarowania przestrzennego. Studium [16] na obszarze objętym planem miejscowego wskazuje tereny zabudowy wielofunkcyjnej w mieście Witkowo.

W projekcie miejscowego planu zagospodarowania przestrzennego wyznaczono teren zabudowy mieszkaniowej jednorodzinnej lub zabudowy usługowej oraz teren zabudowy usługowej zgodnie z ustaleniami Studium [16].

W Studium określa się również obszary i zasady ochrony środowiska i jego zasobów, obszary i zasady ochrony dziedzictwa kulturowego i zabytków, rozwoju systemów komunikacji i infrastruktury technicznej, które zostały uwzględnione w projekcie ustaleń miejscowego planu zagospodarowania przestrzennego w obrębie ulic Parkowej, Poznańskiej i Jana Pawła II w mieście Witkowo.

3. INFORMACJE O METODACH ZASTOSOWANYCH PRZY SPORZĄDZANIU PROGNOZY

Prognozę oddziaływania na środowisko ustaleń projektu miejscowego planu zagospodarowania przestrzennego w obrębie ulic Parkowej, Poznańskiej i Jana Pawła II w mieście Witkowo sporządzono uwzględniając wymagania ustawy o udostępnianiu informacji o środowisku i jego ochronie, udziale społeczeństwa w ochronie środowiska oraz o ocenach oddziaływania na środowisko [20].

Zastosowano metody opisowe dotyczące charakterystyki środowiska oraz wykorzystano dostępne wskaźniki określające jego stan. Uwzględniono także informacje zawarte w obowiązującym Studium [16], prognozach oddziaływań na środowisko sporządzonych dla przyjętych dokumentów powiązanych z obszarami objętymi projektem planu miejscowego, a także innych dokumentach regionalnych i lokalnych, odnoszących się bezpośrednio i pośrednio do ochrony środowiska, przyrody oraz zdrowia i życia ludzi.

W pierwszej części ocenie poddano obecny stan środowiska przyrodniczego, co pozwoliło na określenie walorów i zasobów środowiska oraz istotnych problemów dotyczących ochrony środowiska tego obszaru. Uwzględniono położenie obszaru objętego projektem planu miejscowego w ponadlokalnym systemie przyrodniczym obejmującym formy ochrony przyrody, powiązania hydrograficzne i morfologiczne.

W drugim etapie dokonano oceny wpływu realizacji poszczególnych ustaleń projektu planu na środowisko z uwzględnieniem zależności między tymi elementami środowiska i między oddziaływaniami na te elementy.

Analizę i ocenę stanu środowiska wykonano na podstawie danych państwowego monitoringu środowiska na poziomach krajowym i regionalnym oraz danych z dostępnych dokumentów strategicznych.

Podstawowymi materiałami wykorzystanymi przy opracowaniu niniejszej prognozy były:

- 1) Plan zagospodarowania przestrzennego województwa wielkopolskiego wraz z Planem zagospodarowania przestrzennego miejskiego obszaru funkcjonalnego Poznania. Uchwała Sejmiku Województwa Wielkopolskiego Nr V/70/19 z dnia 25 marca 2019 r. [8];
- 2) Strategia Rozwoju Województwa Wielkopolskiego do 2030 r. Uchwała Nr XVI/287/20 Sejmiku Województwa Wielkopolskiego z dnia 27 stycznia 2020 r. [18];
- 3) Prognoza oddziaływania na środowisko Planu zagospodarowania przestrzennego województwa wielkopolskiego wraz z Planem zagospodarowania przestrzennego miejskiego obszaru funkcjonalnego Poznania. WBPP Poznań 2017 r. [13];
- 4) Studium uwarunkowań i kierunków zagospodarowania przestrzennego gminy Witkowo. Uchwała Nr XXXI/299/2014 Rady Miejskiej w Witkowie z dnia 21 lutego 2014 r. ze zmianami [16];
- 5) Opracowanie ekofizjograficzne dla zmiany studium uwarunkowań i kierunków zagospodarowania przestrzennego gminy Witkowo. AKANTbis. Poznań 2008 [7];
- 6) Prognoza oddziaływania na środowisko zmiany studium uwarunkowań i kierunków zagospodarowania przestrzennego. Gmina Witkowo. Pracownia Geologiczno-Kartograficzna. Koziegłowy 2013 [11];
- 7) Program Ochrony Środowiska dla Gminy i Miasta Witkowo na lata 2018-2021 z perspektywą do roku 2025 [12].

4. ANALIZA ROZWIĄZAŃ FUNKCJONALNO-PRZESTRZENNYCH ZAWARTYCH W PROJEKCIE MIEJSCOWEGO PLANU

Do najważniejszych zasad zapisanych w projekcie miejscowego planu zagospodarowania przestrzennego w obrębie ulic Parkowej, Poznańskiej i Jana Pawła II w mieście Witkowo, a mających wpływ na środowisko i krajobraz terenu objętego projektem planu należą:

W zakresie ochrony środowiska, przyrody i krajobrazu:

- 1) zakaz lokalizowania przedsięwzięć mogących zawsze znacząco oddziaływać na środowisko określonych w przepisach odrębnych z wyjątkiem inwestycji celu publicznego;
- 2) w zakresie ochrony gruntów i wód – nakaz wykonania zabezpieczenia przed przenikaniem ścieków i innych zanieczyszczeń do gruntu i wód zgodnie z przepisami odrębnymi;

- 3) w zakresie ochrony powietrza atmosferycznego – stosowanie ograniczeń lub zakazów w zakresie eksploatacji instalacji, w których następuje spalanie paliw dla celów grzewczych zgodnie z przepisami odrębnymi;
- 4) w zakresie ochrony przed hałasem – nakaz zachowania dopuszczalnych poziomów hałasu określonych w przepisach odrębnych na terenie oznaczonym symbolem MN/U jak dla terenów mieszkaniowo-usługowych;
- 5) w zakresie gospodarowania odpadami – nakaz gromadzenia i zagospodarowania odpadów zgodnie z regulaminem utrzymania porządku i czystości w gminie oraz przepisami odrębnymi.

W zakresie zasad kształtowania krajobrazu ustala się:

nakaz kształtowania zabudowy i zagospodarowania terenów zgodnie z ustaleniami niniejszej uchwały.

W zakresie zasad ochrony dziedzictwa kulturowego i zabytków, w tym krajobrazów kulturowych, oraz dóbr kultury współczesnej, ustala się:

- 1) strefę ochrony konserwatorskiej układu urbanistycznego miasta Witkowo, wpisanego do rejestru zabytków pod nr 693/Wlkp./A z 7 sierpnia 2008 r., w której obowiązuje:
 - a) nakaz uzyskania pozwolenia konserwatorskiego, wydanego przez właściwego miejscowo konserwatora zabytków, na wszelkie prace budowlane, konserwatorskie, renowacyjne i rewaloryzacyjne,
 - b) zakaz lokalizacji urządzeń technicznych, obiektów teletechnicznych i wszelkich dominant wysokościowych w przestrzeni architektonicznej w sposób i w formie zakłócającej historyczne relacje przestrzenne oraz deprecjonujące obiekty o wartości zabytkowej,
 - c) nakaz stosowania historycznego pokrycia dachowego oraz zakaz zastosowania blachy dachówkopodobnej lub gontu papowego jako pokrycia dachu,
 - d) nakaz prowadzenia badań archeologicznych podczas prac ziemnych przy realizacji inwestycji związanych z zabudowaniem i zagospodarowaniem terenu,
 - e) nakaz uzyskania pozwolenia konserwatora zabytków na prowadzenie badań archeologicznych, przed wydaniem decyzji o pozwoleniu na budowę;
- 2) nie określa się zasad ochrony dóbr kultury współczesnej z uwagi na brak takich obiektów na obszarze objętym planem.

W zakresie granic i sposobów zagospodarowania terenów lub obiektów podlegających ochronie na podstawie odrębnych przepisów, terenów górniczych, obszarów szczególnego zagrożenia powodzią, obszarów osuwania się mas ziemnych, krajobrazów priorytetowych określonych w audycie krajobrazowym oraz planach zagospodarowania przestrzennego województwa, ustala się nakaz uwzględnienia ograniczeń określonych w przepisach odrębnych, wynikających z położenia terenów objętym planem, zgodnie z rysunkiem planu, w granicach:

- 1) Głównego Zbiornika Wód Podziemnych nr 143 „Subzbiornik Inowrocław – Gniezno”,
- 2) Głównego Zbiornika Wód Podziemnych nr 144 „Dolina kopalna Wielkopolska”;

W zakresie zasad modernizacji, rozbudowy i budowy systemów komunikacji i infrastruktury technicznej ustala się m.in.:

- 1) w zakresie komunikacji:
 - a) obsługę komunikacyjną terenów objętych planem poprzez układ przyległych dróg publicznych powiązanych z zewnętrznym układem komunikacyjnym,
 - b) minimalną liczbę miejsc do parkowania zlokalizowanych w obrębie własnej działki:
 - 2 stanowiska postojowe na każdy lokal mieszkalny,
 - 3 stanowiska postojowe na każde 100 m² powierzchni użytkowej lokali usługowych,
 - 3 stanowiska postojowe na każde 100 m² powierzchni użytkowej lub na każdych 10 zatrudnionych na jednej zmianie w obiektach usługowych innych niż wymienione wyżej;
 - c) nakaz wyznaczenia odpowiedniej liczby miejsc do parkowania dla pojazdów zaopatrzonych w kartę parkingową zgodnie z przepisami odrębnymi;
- 2) w zakresie zaopatrzenia w wodę:
 - a) zaopatrzenie w wodę z sieci wodociągowej,
 - b) zapewnienie wody dla celów przeciwpożarowych;
- 3) w zakresie odprowadzenia ścieków – odprowadzenie ścieków do kanalizacji sanitarnej zgodnie z przepisami odrębnymi;
- 4) w zakresie odprowadzenia wód opadowych i roztopowych – zagospodarowanie wód opadowych i roztopowych na własnym terenie lub ich odprowadzanie do kanalizacji deszczowej, dołów chłonnych lub do zbiorników retencyjnych zgodnie z przepisami odrębnymi;
- 5) w zakresie zaopatrzenia w energię elektryczną:
 - a) zaopatrzenie w energię elektryczną z istniejącej sieci elektroenergetycznej,
 - b) dopuszczenie zachowania istniejącej sieci elektroenergetycznej, z możliwością jej przebudowy oraz rozbudowy,

- c) dopuszczenie lokalizacji stacji transformatorowych wbudowanych lub kontenerowych z zapewnieniem dostępu do dróg publicznych.

W ustaleniach planu nie określa się wymagań wynikających z potrzeby kształtowania przestrzeni publicznych, szczególnych warunków zagospodarowania terenu oraz ograniczeń w ich użytkowaniu, w tym zakazu zabudowy, oraz sposobu i terminu tymczasowego zagospodarowania, urządzania i użytkowania terenów.

5. CHARAKTERYSTYKA ŚRODOWISKA ORAZ OCENA JEGO STANU

5.1. PODSTAWOWE INFORMACJE O OBSZARZE OBJĘTYM MIEJSCOWYM PLANEM ORAZ WOKÓŁ OBSZARU OPRACOWANIA

Gmina Witkowo jest gminą miejsko-wiejską, położoną w powiecie gnieźnieńskim, we wschodniej części Niziny Wielkopolskiej, w pasie Pojezierza Gnieźnieńskiego. Na terenie gminy znajdują się 34 wsie i miasto Witkowo. Witkowo stanowi centrum administracyjno-usługowe gminy.

Powierzchnia gminy wynosi 184,4 km², z czego 8,3 km² (4,5% powierzchni gminy) zajmuje miasto Witkowo. Obszar gminy zamieszkuje ponad 13 690 osób, z czego ponad 8000 (ok. 58% ludności gminy) mieszka w mieście Witkowo.

Gmina Witkowo sąsiaduje z następującymi gminami: z powiatu gnieźnieńskiego: Gniezno, Niechanowo i Trzemeszno, z powiatu słupeckiego: Orchowo, Powidz i Strzałkowo, z powiatu wrzesińskiego: Września.

Miasto oddalone jest od Gniezna o 15 km, a od Poznania zaledwie o 60 km. Przebiega przez nie droga wojewódzka nr 260 łącząca Gniezno ze Słupcą.

Gmina Witkowo podzielona jest na 30 obrębów geodezyjnych: miasto Witkowo, Chładowo, Czajki, Ćwierdzin, Dębina, Folwark, Folwark Piaski, Gaj, Gorzykowo, Jaworowo, Kamionka, Kołaczkowo, Królewiec, Malenin, Małachowo Kępe, Małachowo, Szemborowice, Małachowo Wierzbiczano, Małachowo Złych Miejs, Mąkownica, Mielżyn, Odrowąż, Ostrowite Prymasowskie, Ruchocinek, Ruchocin, Skorzęcin, Skorzęcin Nadleśnictwo, Sokołowo, Strzyżewo Witkowskie, Wiekowo, Witkówko.

Obszar objęty projektem planu miejscowego obejmuje tereny położone w centralnej części miasta Witkova, w rejonie ulic Parkowej, Poznańskiej i Jana Pawła II. Obszar stanowi zaplecze istniejących działek budowlanych stanowiących teren zabudowy mieszkaniowo-usługowej w części wschodniej i teren zabudowy usługowej w części zachodniej. Obszar jest obecnie niezagospodarowany, zajęty przez roślinność niską oraz pojedyncze zadrzewienia i zakrzewienia.

W sąsiedztwie obszaru występują przede wszystkim tereny zabudowy mieszkaniowo-usługowej i usługowej. Obsługę komunikacyjną terenu zapewnia układ dróg gminnych.

Obszar objęty planem miejscowym posiada pełne uzbrojenie w sieci infrastruktury technicznej – posiada sieć elektroenergetyczną, zaopatrzenie w wodę realizowane jest z sieci wodociągowej, a ścieki odprowadzane są do kanalizacji sanitarnej.

5.2. POŁOŻENIE TERENU W PONADLOKALNYM SYSTEMIE POWIĄZAŃ PRZYRODNICZYCH

Powiązania przyrodnicze analizowanych obszarów z otoczeniem odnoszą się głównie do liniowych i powierzchniowych struktur przyrodniczych:

- obszar położony jest poza obszarami objętymi ochroną prawną,
- obszar położony jest na Pojezierzu Gnieźnieńskim,
- obszar położony jest w granicach Głównych Zbiorników Wód Podziemnych nr 143 i 144.

5.3. CHARAKTERYSTYKA ŚRODOWISKA PRZYRODNICZEGO

Położenie geograficzne

Według podziału kraju na regiony fizyczno-geograficzne J. Kondrackiego obszar objęty opracowaniem położony jest w obrębie Pojezierza Wielkopolskiego (315.5) w zasięgu Pojezierza Gnieźnieńskiego (315.54).

Rzeźba terenu

Rzeźba terenu została uformowana podczas zlodowacenia środkowopolskiego i stadiału leszczyńskiego zlodowacenia bałtyckiego, w dużej mierze pod wpływem procesów peryglacjalnych. Okolice Witkova to obszar płaskiej wysoczyzny morenowej, z wtopionymi w jej powierzchnię recesyjnymi pagórkami fazy leszczyńskiej. Leżąca u jej podnóża i częściowo zalesiona równina sandrowa, zajmuje rozległe połacie wschodniej części gminy i ma dość niespokojną rzeźbę, charakteryzującą się m.in. obecnością licznych, płytkich zagłębień bezodpływowych. We wschodniej i północno-wschodniej części gminy, położonej w granicach Powidzkiego Parku Krajobrazowego, widoczna jest strefa wzgórz i pagórów czołowomorenowych fazy poznańskiej ostatniego zlodowacenia, obecność kilku jezior (Niedzięgiel, Ostrowickie, Białe, Czarne) oraz większy udział lasów [12].

Z analizy mapy sytuacyjno-wysokościowej wyraźnie wynika małe urozmaicenie rzeźby terenu. Pod względem geomorfologicznym obszar stanowi wysoczyznę morenową o wysokości od ok. 112-113 m n.p.m.

Warunki geologiczno-gruntowe

Budowa geologiczna jest dobrze rozpoznana i urozmaicona. Głębokie podłoże tworzy na obszarze gminy tzw. platforma paleozoiczna, na której spoczywa późniejsza pokrywa mezozoicznych skał osadowych, głównie z okresu kredy. Przykrywający ww. formacje geologiczne trzeciorzęd reprezentowany jest przez mioceńskie piaski z wkładkami ilów i węgla brunatnych oraz plioceńskie ily. Strop ilów plioceńskich, stanowiących bezpośrednie podłoże czwartorzędu zalega na głębokości 50-60 m p.p.t. Czwartorzęd reprezentowany jest przez kilka serii glin zwałowych – utworów bezpośredniej akumulacji lodowca oraz piasków i żwirów, odłożonych w okresach glacialnych (osady wodnolodowcowe) i interglacialnych (osady wód rzecznych). Akumulacja osadów plejstocenijskich spowodowała zasypanie form wklęsłych i wyrównanie powierzchni podczwartorzędowej.

Warunki gruntowe są korzystne. Obszary wysoczyznowe zbudowane są z utworów morenowych, wykształconych w postaci glin piaszczystych i piasków gliniastych, o stosunkowo mało zróżnicowanej konsystencji. Ewentualne ograniczenia wynikają jedynie z możliwości okresowego pogarszania się parametrów geotechnicznych gruntów spoistych (na skutek ich uplastyczniania, występującego wraz ze wzrostem wilgotności) [12].

Zasoby kopalin

Na podstawie Bilansu zasobów kopalin i wód podziemnych w Polsce według stanu na 31 grudnia 2021 r. można stwierdzić, że na analizowanym obszarze nie występują żadne udokumentowane złoża surowców mineralnych.

Warunki wodne

Obszar objęty planem miejscowego, zgodnie z Atlasem Podziału Hydrograficznego Polski (2005), położony jest w zlewni rzeki Warty, do której odwadniany jest przez Strugę Bawół.

Wody powierzchniowe

Na obszarze objętym planem brak jest cieków i zbiorników wodnych.

Wody gruntowe

Wody gruntowe swym charakterem i głębokością występowania odzwierciedlają cechy konfiguracyjne terenu oraz budowę geologiczną podłoża. Powierzchnie wysoczyznowe charakteryzują się nieciągłym, napiętym zwierciadłem wody. Są to zazwyczaj wody śródglinowe, przez większą część roku utrzymujące się głębiej niż 2 m p.p.t. (w strefie wzgórz i pagórów morenowych głębiej niż 5 m p.p.t.) Na obszarze równiny sandrowej, zwłaszcza w sąsiedztwie Strugi Bawół i w otoczeniu jezior swobodne zwierciadło wód gruntowych utrzymuje się na głębokości około 1-2 m p.p.t. a w dnach dolin rzecznych, rynien jeziornych i większych zagłębień terenowych 0-1 m p.p.t. [12].

Główną warstwę wodonośną stanowią utwory piaszczyste i żwirowe. Pierwszy poziom wód podziemnych zalega głównie na głębokości od 2,0 do 5,0 m p.p.t., co wynika z charakteru rzeźby.

Wody podziemne

Wody podziemne występują w kilku poziomach wodonośnych. Głównymi zbiornikami wód podziemnych na obszarze gminy są: czwartorzędowy GZWP nr 144 – Wielkopolska Dolina Kopalna, o szacunkowych zasobach dyspozycyjnych rzędu 480 tys. m³/d i średniej głębokości ujęć około 60 m p.p.t., oraz trzeciorzędowy GZWP nr 143 – Subzbiornik Inowrocław-Gniezno, o zasobach dyspozycyjnych 96 tys. m³/d i średniej głębokości ujęć około 120 m p.p.t.

W rejonie Witkowa miąższość osadów plejstocenijskiej warstwy wodonośnej waha się od 11-40 m a jej strop zalega na głębokości 17,0-40,6 m p.p.t. Zwierciadło wody ma charakter subartezyjski i stabilizuje się 2,6-20,5 m p.p.t.

Trzeciorzędowy zbiornik wód podziemnych występuje na głębokości 80-150 m a miąższość warstwy wodonośnej wynosi 10-40 m. Jest to poziom ciśnieniowy o wodach subartezyjskich, w którym warstwą napinającą są nadległe, słaboprzepuszczalne ily poznańskie. GZWP nr 143 zalega głęboko, pod warstwami lodowcowych glin i serią ilów plioceńskich, przez co jest mało podatny na dopływ zanieczyszczeń z powierzchni terenu [12]. Obszar objęty projektem planu położony jest w obrębie Głównych Zbiorników Wód Podziemnych nr 143 „Subzbiornik Inowrocław – Gniezno” i nr 144 „Dolina kopalna Wielkopolska”.

Gleby

Gmina Witkowo pod względem jakości rolniczej przestrzeni produkcyjnej posiada dobre warunki dla produkcji rolnej. Ogólny wskaźnik rolniczej przestrzeni produkcyjnej gminy Witkowo, według klasyfikacji IUNG w Puławach wynosi 65,0, przy średniej wojewódzkiej 67,6 pkt i średniej krajowej rzędu 66,6 pkt. Grunty orne zajmują nieco ponad 50% powierzchni gminy. Użytki zielone stanowią około 5,4% jej areалу a lasy i tereny zadrzewione ca 26,6%. Około 1/3 powierzchni gruntów ornych zajmują gleby wysokich klas bonitacyjnych, kl. II-IIIb. Duży jest jednak odsetek gleb bardzo słabych, kl. VI i VIz (około 22%). Gleby wysokich klas bonitacyjnych, zaliczane głównie do kompleksów: pszennego dobrego (2) i pszenno-żytniego (4) zajmują zachodnią i południowo-zachodnią część gminy. Gleby kompleksów żytnich

nie tworzą już tak zwartych powierzchni. Występują raczej lokalnie, m.in. na gruntach wsi: Ruchocin i Ruchocinek, Skorzęcin, Sokołowo i Ostrowite Prymasowskie. Większość terenów północnej i wschodniej części gminy zajmują słabe gleby napiaskowe kompleksów żytnych 6 i 7. Gleby hydrogeniczne oraz użytki zielone (średnie i słabe) występują lokalnie, głównie w pobliżu rzek, cieków i jezior [12].

Na obszarze objętym projektem planu zgodnie z ewidencją gruntów występują gleby IIIb klasy bonitacyjnej oraz grunty zurbanizowane.

Szata roślinna i świat zwierzęcy

Analizowany obszar obejmuje istniejące działki budowlane, a tym samym nie przedstawia większej wartości z przyrodniczego punktu widzenia. W jego sąsiedztwie występują tereny zabudowy mieszkaniowo-usługowej i usługowej, co w znacznym stopniu ogranicza jego udział w niektórych procesach przyrodniczych (związanych np. z migracją organizmów żywych) i zmniejsza ciągłość środowiska przyrodniczego. Większą wartość przyrodniczą posiadają jedynie istniejące zadrzewienia i zakrzewienia.

Świat zwierzęcy analizowanego terenu jest typowy dla obszarów nizinnych. Zainwestowanie przestrzeni oraz postępująca urbanizacja ograniczyły faunę do gatunków pospolitych, najlepiej przystosowanych do takich warunków życia. Są to głównie drobne ssaki, płazy, ptaki i owady.

Warunki klimatyczne

Klimat okolic Witkowa związany jest z ogólną cyrkulacją mas powietrza napływającego głównie z północnego Atlantyku i basenu Morza Śródziemnego. Według regionalizacji klimatycznej W. Okołowicza gmina położona jest na wschodnim skraju regionu śląsko-wielkopolskiego, reprezentującego obszar słabnących wpływów oceanicznych.

Amplitudy temperatur są tutaj mniejsze od przeciętnych w Polsce, zima jest dość chłodna, ale niezbyt długa (około 80 dni), z nietrwałą szatą śnieżną. Charakterystyczna dla tej części Polski jest mała liczba dni pochmurnych. Długość trwania okresu wegetacyjnego wynosi niespełna 220 dni a roczna suma opadów sięga 500-550 mm. Podobnie jak na większości terytorium kraju, również w rejonie Witkowa przeważają wiatry zachodnie, stanowiące blisko połowę ogółu wiatrów wiejących. Prędkości wiatrów są zróżnicowane. Największe charakteryzują wiatry zachodnie, które w okresie od listopada do marca wieją z prędkością około 3.5-4 m/s. Nieduża jest ilość cisz (około 6% w skali roku) [12].

5.4. CHARAKTERYSTYKA ŚRODOWISKA KULTUROWEGO

Obszar objęty projektem zmiany planu miejscowego położony jest w strefie ścisłej ochrony konserwatorskiej układu urbanistycznego miasta Witkowo, wpisanego do rejestru zabytków pod nr 693/Wlkp./A z dnia 7 sierpnia 2008 r.

5.5. OCENA ISTNIEJĄCEGO STANU ŚRODOWISKA, W TYM NA OBSZARACH OBJĘTYCH PRZEWIDYWANYM ZNACZĄCYM ODDZIAŁYWANIEM

Stan środowiska przyrodniczego obszaru objętego projektem planu przedstawiony poniżej został opracowany głównie w oparciu o informacje uzyskane w Urzędzie Gminy Witkowo, Program Ochrony Środowiska dla Gminy i Miasta Witkowo na lata 2018-2021 z perspektywą do roku 2025 [12], Stan Środowiska w Wielkopolsce. Raport 2017 [15], Roczną ocenę jakości powietrza w województwie wielkopolskim za rok 2021 [14], Bilans zasobów kopalin i wód podziemnych w Polsce 2021 [3] oraz w oparciu o wizję w terenie.

Stan i zanieczyszczenie wód podziemnych i powierzchniowych

Źródłem zanieczyszczeń wprowadzanych do wód podziemnych i powierzchniowych są różnorodne formy działalności gospodarczej i bytowania człowieka w środowisku.

Wody podziemne ze względu na ich znaczenie, jako podstawowego źródła wody do picia, objęte są monitoringiem, którego celem są obserwacje zmian jakości tych wód, określenie trendów i dynamiki zmian. Badania prowadzone są w trzech sieciach monitoringu: krajowej, regionalnej i lokalnej.

Zgodnie z definicją umieszczoną w Ramowej Dyrektywie Wodnej dobry stan wód podziemnych oznacza stan osiągnięty przez część wód podziemnych, jeżeli zarówno jej stan ilościowy, jak i chemiczny jest określony, jako co najmniej „dobry”. Ramowa Dyrektywa Wodna przewiduje dla wód podziemnych następujące główne cele środowiskowe: zapobieganie dopływowi lub ograniczenia dopływu zanieczyszczeń do wód podziemnych, zapobieganie pogarszaniu się stanu wszystkich części wód podziemnych (z zastrzeżeniami wymienionymi w Dyrektywie), zapewnienie równowagi pomiędzy poborem a zasilaniem wód podziemnych, wdrożenie działań niezbędnych dla odwrócenia znaczącego i utrzymującego się rosnącego trendu stężenia każdego zanieczyszczenia powstałego wskutek działalności człowieka. Dla spełnienia wymogu niepogarszania stanu części wód, dla części wód będących w co najmniej dobrym stanie chemicznym i ilościowym, celem środowiskowym będzie utrzymanie tego stanu.

Obszar objęty planem miejscowym położony jest w granicach JCWPd nr 61. Zgodnie z ustaleniami „Planu gospodarowania wodami na obszarze dorzecza Odry”, zatwierdzonego Rozporządzeniem Rady Ministrów z dnia 18 października 2016 r., stan ilościowy i chemiczny JCWPd nr 61 określono jako dobry. Tym samym brak jest zagrożenia dla nieosiągnięcia celów środowiskowych (dobrego stanu chemicznego i dobrego stanu ilościowego). Jak wynika z badań

wód podziemnych prowadzonych w sieci krajowej w ramach monitoringu diagnostycznego w 2019 r. wykazano III klasę jakości.

Dla jednolitych części wód powierzchniowych niewyznaczonych jako sztuczne lub silnie zmienione, celem środowiskowym jest ochrona, poprawa oraz przywracanie stanu jednolitych części wód powierzchniowych, tak aby osiągnąć dobry stan tych wód, a także zapobieganie pogorszeniu ich stanu.

Obszar objęty planem miejscowym położony jest w granicach JCWP „Struga Bawół do Dopływu z Szemborowa” stanowiącej naturalną część wód część wód. Zgodnie z ustaleniami „Planu gospodarowania wodami na obszarze dorzecza Odry”, zatwierdzonego Rozporządzeniem Rady Ministrów z dnia 18 października 2016 r., stan JCWP określono jako zły. Według klasyfikacji wskaźników jakości wód płynących w województwie wielkopolskim za rok 2019 dla wód Strugi Bawół, w punkcie pomiarowo-kontrolnym Struga Bawół – Staw wykazano zły stan ekologiczny, stan chemiczny poniżej dobrego i zły stan wód.

Zanieczyszczenie gleb i zagrożenie działalnością rolniczą

Zgodnie z Program Ochrony Środowiska Gminy Witkowo [12] przekształcenia mechaniczne gleb powodowane są przez zabudowę terenu, utwardzenie i ubicie podłoża, zdjęcie pokrywy glebowej lub jej wymieszanie z elementami obcymi (gruzem budowlanym) oraz w wyniku formowania wykopów, nasypów i wyrównań. Ważną rolę odgrywa emisja zanieczyszczeń powietrza i procesy chemicznego degradowania gleb przez niewłaściwie prowadzoną gospodarkę ściekową i odpadową. Rolnictwo będzie pełnić duże znaczenie w rozwoju gminy, w związku z koniecznością przystosowania rolnictwa do wymagań integracji europejskiej. W sektorze rolnictwa, w celu ochrony gleb i powierzchni ziemi powinny zostać wprowadzone Zasady Kodeksu Dobrych Praktyk Rolniczych, integrowana produkcja i obowiązek atestacji sprzętu ochrony roślin oraz kontrola stosowanych nawozów i środków ochrony roślin.

W „Monitoringu chemizmu gleb ornych w Polsce w latach 2010-2012”, opracowanym przez Instytut Nawożenia i Gleboznawstwa Państwowego Instytutu Badawczego w Puławach, podano wyniki badań zmian szerokiego zakresu cech gleb użytkowanych rolniczo, szczególnie właściwości chemicznych, zachodzących w określonych przedziałach czasu pod wpływem rolniczej i poza rolniczej działalności człowieka. Spośród 216 stałych punktów pomiarowo-kontrolnych żaden nie znalazł się na terenie gminy Witkowo.

Zanieczyszczenia powietrza atmosferycznego

Na terenie gminy Witkowo warunki aerosanitarnie są dobre i zgodnie z Programem Ochrony Środowiska dla Gminy i Miasta Witkowo na lata 2018-2021 z perspektywą do roku 2025 [12] na terenie gminy największe znaczenie mają zanieczyszczenia powietrza pochodzące z działalności człowieka. Głównymi źródłami emisji szkodliwych substancji do powietrza są zakłady produkcyjne, kotłownie oraz ruch komunikacyjny, a więc sektor przemysłowy, energetyczny, komunalny i transportowy. Źródła te można podzielić na cztery grupy: emisja niska, komunikacja samochodowa, procesy energetyczne i przemysłowe oraz emisja niezorganizowana.

Potencjalne źródła zanieczyszczenia atmosfery w rejonie obszarów opracowania to emisja zanieczyszczeń komunikacyjnych z dróg gminnych oraz emisja sektora komunalno-bytowego.

Na podstawie wyników pomiarów stężeń zanieczyszczeń w powietrzu od roku 2002 WIOŚ w Poznaniu przeprowadza coroczną ocenę jakości powietrza atmosferycznego. Rezultatem końcowym rocznej oceny jakości powietrza jest każdorazowo określenie klas wynikowych dla poszczególnych zanieczyszczeń w danej strefie. Wyniki rocznej oceny jakości powietrza za rok 2021 [14] dla gminy Witkowo należącej do strefy wielkopolskiej według kryteriów odniesionych do ochrony zdrowia i ochrony roślin przedstawiają się następująco:

1. W kryterium ochrony zdrowia sklasyfikowano:
 - dla poziomu dopuszczalnego dwutlenku siarki, dwutlenku azotu, ołowiu, benzenu, tlenku węgla oraz poziomu docelowego kadmu, arsenu, niklu – w klasie A,
 - dla poziomu dopuszczalnego dla pyłu PM 10 – w klasie C,
 - dla poziomu dopuszczalnego dla pyłu PM 2,5 – w klasie C1,
 - dla poziomu docelowego benzo(a)pirenu – w klasie C,
 - dla poziomu docelowego dla ozonu – w klasie A,
 - dla poziomu celu długoterminowego ozonu – w klasie D2.
- b) W kryterium ochrony roślin strefę wielkopolską sklasyfikowano:
 - dla SO₂ i NO_x zaliczono do klasy A,
 - dla O₃ zaliczono do klasy A.

Zaliczenie strefy do klasy C dla danego zanieczyszczenia oznacza konieczność wyznaczenia obszarów przekroczeń i zakwalifikowanie strefy do opracowania programów ochrony powietrza. Dla poprawy jakości powietrza w poszczególnych strefach, wdrażanie w życie zaleceń Programów ochrony powietrza dla stref będzie odbywać się sukcesywnie.

Do zanieczyszczenia powietrza przyczynia się także ruch samochodowy. Podczas spalania paliw silnikowych emitowane są węglowodory aromatyczne i alifatyczne, dwutlenek węgla, bioaerozole, substancje zapachowo-czynne. Zanieczyszczenia te związane są z ruchem samochodowym na drodze powiatowej.

Stosownie do art. 91 ust. 9 ustawy z dnia 27 kwietnia 2001 r. Prawo ochrony środowiska [21], oraz art. 30, art. 39 ust. 1 ustawy z dnia 3 października 2008 r. o udostępnianiu informacji o środowisku i jego ochronie, udziale społeczeństwa w ochronie środowiska oraz o ocenach oddziaływania na środowisko [22], Sejmik Województwa Wielkopolskiego uchwalił Programy ochrony powietrza i Aktualizację Programów ochrony powietrza. Dla strefy wielkopolskiej na podstawie Uchwały Nr IX/168/19 Sejmiku Województwa Wielkopolskiego z dnia 24 czerwca 2019 r. uchwalono Program ochrony powietrza w zakresie ozonu dla strefy wielkopolskiej. Ponadto na podstawie Uchwały Nr XXI/391/20 Sejmiku Województwa Wielkopolskiego z dnia 13 lipca 2020 r. uchwalono Program ochrony powietrza dla strefy wielkopolskiej.

Warunki akustyczne

Stan klimatu akustycznego jest jednym z najistotniejszych czynników określających jakość środowiska bezpośrednio odczuwalnym przez człowieka. W granicach obszaru objętego projektem planu znajdują się tereny zabudowy mieszkaniowej jednorodzinnej lub zabudowy usługowej podlegające ochronie akustycznej.

Jak już wspomniano, obszar opracowania położony jest przy drogach gminnych, dla których nie przeprowadzono pomiarów natężenia ruchu. Należy przypuszczać, iż ze względu na lokalny charakter ciągów komunikacyjnych i niewielkie natężenie ruchu, nie występują tu przekroczenia dopuszczalnych poziomów hałasu.

Pole elektromagnetyczne

Problemy dotyczące ochrony ludzi i środowiska przed oddziaływaniem pola elektromagnetycznego wytwarzanego m.in. przez linie napowietrzne wysokiego napięcia zostały ujęte w Rozporządzeniu Ministra Zdrowia z dnia 17 grudnia 2019 r. w sprawie dopuszczalnych poziomów pól elektromagnetycznych w środowisku [34].

Na obszarze objętym opracowaniem nie występują napowietrzne linie elektroenergetyczne.

Zagrożenia powodziowe

Obszar objęty projektem planu miejscowego nie jest zagrożony występowaniem zjawisk powodziowych.

Zagrożenie ruchami masowymi

Zjawisko osuwania ziemi spowodowane jest przede wszystkim gwałtownymi opadami deszczu, intensywnym topnieniem śniegu, podnoszeniem się poziomu wód gruntowych i wezbraniami rzek. Jest ono coraz częściej spowodowane również działalnością człowieka. Starostwo Powiatowe w Gnieźnie, po przeprowadzeniu konsultacji z gminami, nie wyznaczyło terenów potencjalnie zagrożonych występowaniem ruchów masowych, które zostały wpisane do „Rejestru terenów potencjalnie zagrożonych ruchami masowymi ziemi”.

Możliwość wystąpienia klęsk żywiołowych

Na obszarze objętym projektem planu miejscowego mogą wystąpić zdarzenia o znamionach kryzysu, takie jak: silne, porywiste wiatry, ulewne deszcze, nawałnice, gwałtowne lokalne wyładowania atmosferyczne, intensywne opady śniegu, silne gradobicia, nagłe ocieplenia, klimatyczne, gwałtowne spadki temperatur.

6. POTENCJALNE ZMIANY STANU ŚRODOWISKA W PRZYPADKU BRAKU REALIZACJI PROJEKTU USTALEŃ PLANU

W przypadku braku realizacji ustaleń projektu miejscowego planu zagospodarowania przestrzennego w obrębie ulic Parkowej, Poznańskiej i Jana Pawła II w mieście Witkowo nie prognozuje się zmian istniejącego stanu środowiska [16]. Brak planu miejscowego uniemożliwi rozbudowę obiektu handlowego i budowę nowych budynków mieszkalno-usługowych.

Przedmiotem planu miejscowego jest ustalenie parametrów i wskaźników kształtowania zabudowy oraz zagospodarowania terenu zabudowy mieszkaniowej jednorodzinnej lub zabudowy usługowej oraz terenu zabudowy usługowej, zgodnie z polityką przestrzenną określoną w Studium uwarunkowań i kierunków zagospodarowania przestrzennego gminy Witkowo [16].

Plan miejscowy poprzez jego uchwalenie, jako akt prawa miejscowego określi zasady zagospodarowania terenu dla rozwoju funkcji mieszkaniowo-usługowych i usługowych z uwzględnieniem koniecznych rozwiązań w zakresie obsługi komunikacyjnej i ochrony terenów zieleni. Ponadto plan miejscowy wprowadzi nowe ustalenia dotyczące ochrony i kształtowania środowiska wynikające z obowiązujących przepisów prawnych. Projekt dokumentu zawiera szereg ustaleń dotyczących eliminacji lub ograniczenia negatywnych oddziaływań na środowisko.

7. ISTNIEJĄCE PROBLEMY OCHRONY ŚRODOWISKA ISTOTNE Z PUNKTU WIDZENIA USTALEŃ MIEJSCOWEGO PLANU ZAGOSPODAROWANIA PRZESTRZENNEGO, W SZCZEGÓLNOŚCI DOTYCZĄCE OBSZARÓW PODLEGAJĄCYCH OCHRONIE NA PODSTAWIE USTAWY Z DNIA 16 KWIEŃNIA 2004 R. O OCHRONIE PRZYRODY

W granicach obszaru objętego projektem planu miejscowego oraz w jego sąsiedztwie nie występują obszary lub obiekty podlegające ochronie na podstawie ustawy z dnia 16 kwietnia 2004 r. o ochronie przyrody [25]. Stąd nie przewiduje się wystąpienia problemów dotyczących obszarów podlegających ochronie, w tym obszarów Natura 2000.

Przeprowadzona analiza uwarunkowań pozwoliła zidentyfikować problem ochrony środowiska, istotny z punktu widzenia realizacji ustaleń planu. Jest nim ochrona krajobrazu – dostosowanie zabudowy do funkcji terenu, walorów przyrodniczych i kompozycji przestrzennej.

8. CELE OCHRONY ŚRODOWISKA USTANOWIONE NA SZCZEBLU MIĘDZYNARODOWYM, WSPÓLNOTOWYM I KRAJOWYM, ISTOTNE Z PUNKTU WIDZENIA PROJEKTOWANEGO DOKUMENTU ORAZ SPOSOBY, W JAKICH TE CELE I INNE PROBLEMY ŚRODOWISKA ZOSTAŁY UWZGLĘDNIONE PODCZAS OPRACOWANIA PLANU

W toku prac nad prognozą przeprowadzono analizy dotyczące problematyki ochrony środowiska z uwzględnieniem w szczególności: ochrony przyrody, powietrza atmosferycznego, ochrony jakości wód powierzchniowych i podziemnych, ochrony przed hałasem, które mogą mieć związek z obszarem objętym miejscowym planem.

Projekt planu miejscowego uwzględnia cele ochrony środowiska zawarte w dokumentach opracowanych na poziomach międzynarodowym, wspólnotowym i krajowym.

Najbardziej istotne z punktu widzenia projektu planu miejscowego cele ochrony środowiska określone w dokumentach wyższych szczebli zestawiono w poniższej tabeli. Pozostałe cele i problemy zawarte w niniejszych dokumentach nie dotyczą bezpośrednio obszaru opracowania lub ich problematyka nie jest regulowana zapisami planu miejscowego.

Polska jest stroną wielu konwencji oraz umów międzynarodowych w zakresie ochrony środowiska. Z ratyfikacji konwencji oraz umów wielostronnych lub też przystąpienia do nich wynikają zobowiązania do podejmowania działań na rzecz realizacji ich postanowień, mające wpływ na politykę państwa w dziedzinie ochrony środowiska oraz pośrednio na kierunki rozwoju gospodarczego kraju. Ich wagę podkreśla fakt nadrzędności prawa międzynarodowego względem aktów prawa wewnętrznego.

Na szczeblu krajowym cele ochrony środowiska ustanawiają strategiczne dokumenty rządowe. Konstytucja Rzeczypospolitej Polskiej z 1997 r. zawiera zapis mówiący o zrównoważonym rozwoju jako zasadzie, którą winno się kierować Państwo. Zgodnie z Konstytucją, ustawy Prawo ochrony środowiska [19] oraz ustawy jej pokrewne zobowiązują do kierowania się zasadą zrównoważonego rozwoju na różnych etapach działań: planistycznych, realizacyjnych i zarządzania.

Wszystkie wymienione cele ochrony środowiska zostały uwzględnione zarówno podczas oceny stanu środowiska, wpływu przewidywanego oddziaływania ustaleń projektu planu miejscowego na środowisko jak i formułowaniu rozwiązań eliminujących lub ograniczających negatywne oddziaływania na środowisko.

Tab. 8.1. Cele ochrony środowiska ustanowione na szczeblu międzynarodowym, wspólnotowym i krajowym.

Cele ochrony środowiska	Sposób uwzględnienia w projekcie miejscowego planu zagospodarowania przestrzennego
<p>Konwencja o różnorodności biologicznej, sporządzona w Rio de Janeiro dnia 09.05.1992 r. ochrona różnorodności biologicznej, zrównoważone użytkowanie jej elementów oraz uczciwy i sprawiedliwy podział korzyści wynikających z wykorzystywania zasobów genetycznych, w tym przez odpowiedni dostęp do zasobów genetycznych i odpowiedni transfer właściwych technologii, z uwzględnieniem wszystkich praw do tych zasobów i technologii, a także odpowiednie finansowanie</p>	<p>Wprowadzenie minimalnych powierzchni biologicznie czynnych w odniesieniu do powierzchni terenu: – 30% na terenie MN/U, U.</p>
<p>Ramowa Konwencja Narodów Zjednoczonych w sprawie zmian klimatu, sporządzona w Nowym Jorku dnia 9 maja 1992 r. ustabilizowanie koncentracji gazów cieplarnianych w atmosferze na poziomie, który zapobiegłby niebezpiecznej, antropogenicznej ingerencji w system klimatyczny</p>	<p>Wprowadzenie zasad w zakresie ochrony powietrza atmosferycznego: – stosowanie ograniczeń lub zakazów w zakresie eksploatacji instalacji, w których następuje spalanie paliw dla celów grzewczych zgodnie z przepisami odrębnymi.</p>

<p>Europejska konwencja krajobrazowa sporządzona we Florencji dnia 20 października 2000 r. promowanie ochrony, gospodarki i planowania krajobrazu oraz organizowanie współpracy europejskiej w tym zakresie, opartej na wymianie doświadczeń, specjalistów i tworzeniu dobrej praktyki krajobrazowej</p>	<p>Wprowadzenie zasad w zakresie ochrony dziedzictwa kulturowego i zabytków, w tym krajobrazów kulturowych, oraz dóbr kultury współczesnej:</p> <ul style="list-style-type: none"> - strefę ochrony konserwatorskiej układu urbanistycznego miasta Witkowo, wpisanego do rejestru zabytków pod nr 693/Wlkp./A z 7 sierpnia 2008 r., w której obowiązuje: nakaz uzyskania pozwolenia konserwatorskiego, wydanego przez właściwego miejscowo konserwatora zabytków, na wszelkie prace budowlane, konserwatorskie, renowacyjne i rewaloryzacyjne, zakaz lokalizacji urządzeń technicznych, obiektów teletechnicznych i wszelkich dominant wysokościowych w przestrzeni architektonicznej w sposób i w formie zakłócającej historyczne relacje przestrzenne oraz deprecjonujące obiekty o wartości zabytkowej, nakaz stosowania historycznego pokrycia dachowego oraz zakaz zastosowania blachy dachówkopodobnej lub gontu papowego jako pokrycia dachu, nakaz prowadzenia badań archeologicznych podczas prac ziemnych przy realizacji inwestycji związanych z zabudowaniem i zagospodarowaniem terenu, nakaz uzyskania pozwolenia konserwatora zabytków na prowadzenie badań archeologicznych, przed wydaniem decyzji o pozwoleniu na budowę.
<p>Polityka Ekologiczna Państwa 2030 – strategii rozwoju w obszarze środowiska i gospodarki wodnej Poprawa jakości środowiska i bezpieczeństwa ekologicznego, zrównoważone gospodarowanie zasobami środowiska, łagodzenie zmian klimatu i adaptacja do nich oraz zarządzanie ryzykiem klęsk żywiołowych</p>	<p>Wprowadzenie zasad w zakresie ochrony gruntów i wód:</p> <ul style="list-style-type: none"> - nakaz wykonania zabezpieczenia przed przenikaniem ścieków i innych zanieczyszczeń do gruntu i wód zgodnie z przepisami odrębnymi; <p>Wprowadzenie zasad w zakresie zaopatrzenia w wodę:</p> <ul style="list-style-type: none"> - zaopatrzenie w wodę z sieci wodociągowej, - nakaz zapewnienia wody dla celów przeciwpożarowych; <p>Wprowadzenie zasad w zakresie odprowadzenia ścieków:</p> <ul style="list-style-type: none"> - odprowadzanie ścieków do kanalizacji sanitarnej zgodnie z przepisami odrębnymi; <p>Wprowadzenie zasad w zakresie odprowadzenia wód opadowych i roztopowych:</p> <ul style="list-style-type: none"> - zagospodarowanie wód opadowych i roztopowych na własnym terenie lub ich odprowadzanie do kanalizacji deszczowej, dolów chłonnych lub do zbiorników retencyjnych zgodnie z przepisami odrębnymi; <p>Wprowadzenie zasad w zakresie gospodarowania odpadami:</p> <ul style="list-style-type: none"> - nakaz gromadzenia i zagospodarowania odpadów zgodnie z regulaminem utrzymania porządku i czystości w gminie oraz przepisami odrębnymi, <p>Wprowadzenie zasad w zakresie ochrony powietrza atmosferycznego:</p> <ul style="list-style-type: none"> - stosowanie ograniczeń lub zakazów w zakresie eksploatacji instalacji, w których następuje spalanie paliw dla celów grzewczych zgodnie z przepisami odrębnymi.

	<p>Wprowadzenie zasad w zakresie ochrony przed hałasem:</p> <ul style="list-style-type: none"> - nakaz zachowania dopuszczalnych poziomów hałasu określonych w przepisach odrębnych na terenie oznaczonym symbolem MN/U jak dla terenów mieszkaniowo-usługowych.
--	---

9. PRZEWIDYWANE ZNACZĄCE ODDZIAŁYWANIE SKUTKÓW REALIZACJI USTALEŃ MIEJSCOWEGO PLANU NA ŚRODOWISKO

9.1. OCENA WPŁYWU PROPONOWANYCH ZMIAN W ZAGOSPODAROWANIU NA OBSZARY CENNE PRZYRODNICZO OBJĘTE OCHRONĄ PRAWNĄ W TYM CELE I PRZEDMIOT OCHRONY OBSZARU NATURA 2000 ORAZ NA INTEGRALNOŚĆ TEGO OBSZARU

Obszary objęte projektem miejscowego planu zagospodarowania przestrzennego w obrębie ulic Parkowej, Poznańskiej i Jana Pawła II w mieście Witkowo położone są poza obszarami chronionymi na podstawie ustawy z dnia 16 kwietnia 2004 r. [25] i projektowane tu zagospodarowanie nie będzie miało wpływu na te obszary.

Zgodnie z ustawą o ochronie przyrody [25] na obszarze opracowania, tak jak w całej Polsce, obowiązuje ochrona gatunkowa roślin, zwierząt i grzybów.

9.2. PRZEWIDYWANE ZNACZĄCE ODDZIAŁYWANIA NA ŚRODOWISKO SKUTKÓW REALIZACJI USTALEŃ PLANU, W TYM BEZPOŚREDNIE, POŚREDNIE, WTÓRNE, SKUMULOWANE, KRÓTKOTERMINOWE, ŚREDNIOTERMINOWE I DŁUGOTERMINOWE, STAŁE I CHWILOWE, POZYTYWNE I NEGATYWNE

Proponowany nowy sposób zagospodarowania na obszarze objętym miejscowym planem zagospodarowania przestrzennego w różnym stopniu zmienia dotychczasową strukturę przestrzenną. Jednakże każda realizacja ustaleń planu wywoła określone skutki w środowisku i krajobrazie w zależności od rodzaju, skali i charakteru zmian.

Z punktu widzenia projektowanego dokumentu oddziaływanie na środowisko odbywać się będzie na etapie inwestycyjnym, jak i eksploatacyjnym na następujące komponenty środowiska:

9.2.1. PRZEWIDYWANE ZNACZĄCE ODDZIAŁYWANIA NA RÓŻNORODNOŚĆ BIOLOGICZNĄ, ROŚLINY I ZWIERZĘTA

Wpływ realizacji miejscowego planu zagospodarowania przestrzennego w obrębie ulic Parkowej, Poznańskiej i Jana Pawła II w mieście Witkowo na różnorodność biologiczną będzie niewątpliwie długotrwały, bezpośredni i pośredni oraz trwały, aczkolwiek przy zachowaniu środków ostrożności i przestrzeganiu pewnych zasad można to oddziaływanie zniwelować.

Szata roślinna

Zgodnie z ustaleniami planu nie należy spodziewać się znaczących i niekorzystnych przekształceń szaty roślinnej. W przypadku realizacji nowej zabudowy może zostać zlikwidowana aktualnie występująca roślinność. W trakcie budowy poszczególnych obiektów, w związku z użyciem ciężkiego sprzętu i składowaniem elementów konstrukcyjnych, mogą też wystąpić przekształcenia fizyczne szaty roślinnej w sąsiedztwie terenów bezpośredniej lokalizacji inwestycji. W okresie funkcjonowania nowej zabudowy nie przewiduje się negatywnego oddziaływania na świat roślin. Mogą wystąpić ponadto oddziaływania pozytywne związane z wprowadzaniem zieleni towarzyszącej planowanym inwestycjom. Wobec powyższego przewiduje się, że planowane przeznaczenie terenów pod zabudowę mieszkaniową i usługową wraz z towarzyszącą infrastrukturą spowoduje relatywnie niskie straty przyrodnicze i nie wpłynie znacząco na zmniejszenie różnorodności biologicznej obszaru.

W projekcie ustaleń planu przewiduje się ograniczenie powierzchni terenów uszczelnionych na rzecz powierzchni biologicznie czynnych, obsadzonych zielenią. Aby zachować prawidłowe funkcjonowanie elementów środowiska przyrodniczego ustala się minimalny udział powierzchni biologicznie czynnej wynoszącej 30% powierzchni działki.

W przypadku realizacji ustaleń planu związanych z wprowadzeniem nowych funkcji oraz niezbędnej infrastruktury przekształcenie szaty roślinnej będzie bezpośrednie i krótkoterminowe w przypadku terenów pozostawionych do ponownego zagospodarowania zielenią, natomiast bezpośrednie, trwałe lub chwilowe, ale nie koniecznie negatywne, w przypadku realizacji obiektów kubaturowych.

Świat zwierząt

Realizacja ustaleń planu miejscowego może wpłynąć w sposób bezpośredni i stały na warunki bytowania drobnej zwierzyny. Świat zwierząt reprezentowany jest przez gatunki powszechnie występujące i przystosowane do życia w przekształconym antropogenicznie krajobrazie. Wśród zwierząt występujących na analizowanych terenach spotkać można sarnę, lisy, zające oraz drobne gryzonie. Niemniej w przypadku realizacji konkretnych inwestycji należy

przeprowadzić inwentaryzację, m.in. pod kątem gatunków dziko występujących zwierząt objętych ochroną gatunkową w związku z obowiązującym zakazem niszczenia ich siedlisk i ostoi.

Pojawienie się nowej zabudowy na terenach zagospodarowanych nie wpłynie na dotychczasowe bytowanie zwierząt. W trakcie budowy nowych obiektów, w związku z funkcjonowaniem sprzętu budowlanego (hałas, spaliny, drgania, zagrożenia fizyczne) i dojazdami na place budowy, fauna wyemigruje prawdopodobnie okresowo na tereny sąsiednie, z wyjątkiem gatunków łatwo podlegających synantropizacji o dużych zdolnościach adaptacyjnych do zmiennych warunków środowiskowych. Na terenach bezpośredniej lokalizacji obiektów, w związku z likwidacją pokrywy glebowej, wystąpi także likwidacja fauny glebowej.

9.2.2. PRZEWIDYWANE ZNACZĄCE ODDZIAŁYWANIA NA LUDZI I DOBRA MATERIALNE

O jakości życia mieszkańców decyduje szereg czynników. W zakresie zagadnień przestrzennych o warunkach i jakości życia społeczności lokalnych decydują standardy zagospodarowania terenu i zaspokojenie potrzeb bytowych.

Na obszarze objętym planem miejscowym nie występują zagrożenia bezpieczeństwa ludności i jej mienia wynikające z występowania terenów lub obiektów podlegających ochronie, takich jak np. obszary szczególnego zagrożenia powodzią oraz obszary osuwania się mas ziemnych.

Zagrożeniem dla ludzi i dóbr materialnych może być wystąpienie coraz częściej pojawiających się niekorzystnych zjawisk meteorologicznych, m.in.: burz, huraganów, deszczy nawalnych.

Ustalenia zawarte w projekcie planu mają też pośredni wpływ na życie społeczne gminy Witkowo. Związane jest to ze zwiększeniem oferty mieszkaniowej i usługowej, a tym samym polepszeniem jakości życia mieszkańców.

W prawidłowym funkcjonowaniu istniejących na terenie przedsięwzięć zawsze istnieje ryzyko wystąpienia poważnych awarii, które jest trudne do określenia i zminimalizowania w ustaleniach planu (np. wystąpienie pożaru, eksplozja lub wyciek paliwa w trakcie transportu, awaria sieci kanalizacyjnej lub wodnej, awaria linii elektroenergetycznych i inne). Zagrożeniem dla środowiska i pośrednio zdrowia ludzi może być niepełne zrealizowanie ustaleń planu miejscowego (np. w zakresie uzbrojenia terenów, zagospodarowania odpadów) lub późniejsze zaniedbania w eksploatacji.

Ustalenia planu miejscowego zapewniają właściwą ochronę elementów środowiska przyrodniczego, właściwe standardy jakości środowiska, a co za tym idzie dobre warunki życia i zdrowia mieszkańców, a także pozwoli zachować odpowiednie proporcje między zainwestowaniem i zagospodarowaniem terenów przeznaczonych pod zabudowę.

9.2.3. PRZEWIDYWANE ZNACZĄCE ODDZIAŁYWANIA NA WODY POWIERZCHNIOWE I PODZIEMNE

W projekcie ustaleń miejscowego planu zagospodarowania przestrzennego w obrębie ulic Parkowej, Poznańskiej i Jana Pawła II w mieście Witkowo wskazano działania polegające na ochronie wód zgodnie z przepisami odrębnymi.

Nowe inwestycje spowodują większe zapotrzebowanie na wodę i wzrost ilości produkowanych ścieków. Woda potrzebna będzie także dla celów przeciwpożarowych i pielęgnacji terenów zielonych.

W wyniku realizacji ustaleń planu nie należy spodziewać się znaczących wpływów na jakość wód powierzchniowych i podziemnych. Przewiduje się zaopatrzenie w wodę z sieci wodociągowej, co jest istotne z punktu widzenia ochrony zasobów wód podziemnych.

Odprowadzanie ścieków odbywać się będzie do sieci kanalizacyjnej (do oczyszczalni ścieków zlokalizowanej poza obszarem objętym planem).

Korzystnym działaniem dla ochrony wód powierzchniowych i podziemnych będzie zmniejszenie odpływu wód opadowych i roztopowych z terenów objętych planem miejscowego. W ustaleniach planu wprowadza się zagospodarowanie wód opadowych i roztopowych na własnym terenie lub ich odprowadzanie do kanalizacji deszczowej, dołów chłonnych lub do zbiorników retencyjnych zgodnie z przepisami odrębnymi. Takie działanie będzie miało długoterminowe, pozytywne i pożądane skutki dla środowiska. Lokalne retencionowanie wody na działkach przyczyni się do bezpośredniego zasilania wód gruntowych danej zlewni oraz do racjonalnego gospodarowania zasobami wody poprzez zużywanie wód opadowych i roztopowych do pielęgnacji terenów zieleni.

Realizacja sieci kanalizacji sanitarnej i deszczowej spowoduje oddziaływanie krótkoterminowe, bezpośrednie i chwilowe na środowisko, ale w konsekwencji pozytywne dla ochrony wód gruntowych i podziemnych.

Realizacja ustaleń planu miejscowego polegająca na wprowadzeniu nowych inwestycji przy zachowaniu ustaleń związanych z ochroną wód i sposobem odprowadzania ścieków, nie powinna spowodować wzrostu ryzyka nieosiągnięcia celów środowiskowych zawartych w „Planie gospodarowania wodami na obszarze dorzecza Odry”, zatwierdzonego Rozporządzeniem Rady Ministrów z dnia 18 października 2016 r.

9.2.4. PRZEWIDYWANE ZNACZĄCE ODDZIAŁYWANIA NA POWIETRZE ATMOSFERYCZNE

Na skutek realizacji ustaleń planu nie prognozuje się znaczącego wzrostu zanieczyszczenia powietrza atmosferycznego. Oddziaływanie ustaleń planu na powietrze atmosferyczne będzie uzależnione od zastosowanych systemów ogrzewania oraz natężenia ruchu pojazdów na drodze powiatowej.

Ze względu na ochronę powietrza w zakresie ogrzewania i sieci ciepłej wprowadza się stosowanie ograniczeń lub zakazów w zakresie eksploatacji instalacji, w których następuje spalanie paliw dla celów grzewczych zgodnie z przepisami odrębnymi.

Na stan zanieczyszczenia powietrza atmosferycznego oddziałują także szlaki komunikacyjne. Szkodliwe skutki ruchu samochodowego obejmują emisję do atmosfery substancji, jak m.in. CO, węglowodory, tlenki azotu, SO₂, aldehydy, Pb, pył gumowy ze ścierania opon samochodowych. Ilość tych związków będzie uzależniona od natężenia ruchu oraz rodzaju pojazdów dojeżdżających na omawiany obszar. Należy zaznaczyć, że w sąsiedztwie obszaru objętego planem miejscowym zlokalizowane są drogi gminne. Ograniczenie ruchu na terenie zabudowanym i utwardzone drogi przyczyniają się jednak do zmniejszenia emisji zanieczyszczeń do powietrza. Lokalizacja nowej zabudowy mieszkaniowo-usługowej i usługowej może spowodować wzrost ilości samochodów osobowych i ciężarowych zaopatrujących nowy obiekt handlowy, jednak na etapie niniejszej prognozy brak jest możliwości oceny wzrostu natężenia ruchu. Oddziaływanie to będzie bezpośrednie, średnioterminowe, chwilowe i często okresowe. Może być ono ograniczone poprzez wprowadzenie zieleni izolacyjnej oraz odpowiednie kształtowanie zieleni na działkach.

Na etapie realizacji ustaleń planu miejscowego zwiększyć się może lokalnie zanieczyszczenie powietrza związane z pracą sprzętu budowlanego oraz pojazdów napędzanych silnikami spalinowymi. Będą one jednak krótkotrwałe i ograniczone w czasie.

Korzystnie na jakość powietrza atmosferycznego wpłynie wprowadzenie minimalnych powierzchni biologicznie czynnych na terenach przeznaczonych pod zabudowę. Ustalenia te będą miały pozytywne oddziaływania na jakość powietrza.

9.2.5. PRZEWIDYWANE ZNACZĄCE ODDZIAŁYWANIA NA POWIERZCHNIĘ ZIEMI

Obszar objęty planem charakteryzuje się niewielkim zróżnicowaniem morfologicznym, stąd nie należy spodziewać się istotnych zmian ukształtowania powierzchni.

Realizacja nowych obiektów kubaturowych może powodować przekształcenia powierzchni ziemi, naruszenie profilu glebowego, wykonywanie wykopów, przemieszczanie mas ziemnych o charakterze oddziaływania bezpośrednim, pośrednim i stałym stosownie do powierzchni obiektów kubaturowych czy miejsc postojowych. Istotnym zjawiskiem może być uszczelnienie powierzchni ziemi w obrębie części terenów w sąsiedztwie powstających obiektów. Trwałe uszczelnienie nastąpi także w przypadku budowy dróg, dojazdów i miejsc postojowych.

Przewiduje się, iż maksymalna powierzchnia zabudowy w odniesieniu do powierzchni działki budowlanej ma wynosić 50%.

W czasie budowy obiektów w sposób pierwotny i krótkoterminowy mogą wystąpić oddziaływania także na tereny przyległe, szczególnie w okresie wzmożonych prac ziemnych (fundamentowanie, uzbrojenie teren), korzystania ze specjalistycznego sprzętu budowlanego czy wzmożonego ruchu samochodów dostawczych z materiałami budowlanymi, ale w dużej mierze odwracalne i nie zawsze uciążliwe. Przy obecnie stosowanej technice oddziaływania realizacji infrastruktury technicznej na środowisko będą bezpośrednie i krótkotrwałe.

W czasie prac budowlanych mogą nastąpić także pewne zagrożenia dla gleb i wód gruntowych poprzez np. nieodpowiednie zabezpieczenie materiałów budowlanych, awarię itp. Po zakończeniu budowy teren wokół poszczególnych obiektów zostanie uporządkowany i urządzony zgodnie z ustaleniami planu.

9.2.6. PRZEWIDYWANE ZNACZĄCE ODDZIAŁYWANIA NA KRAJOBRAZ

Zgodnie z ustawą o ochronie przyrody [25], ochronie podlega również krajobraz. Potrzeba tej ochrony wynika m.in. z konieczności utrzymania harmonii, czyli takiego zróżnicowania i ukształtowania krajobrazu, który zapewniłby funkcjonowanie poszczególnych ekosystemów zapewniając dobre warunki dla życia człowieka. Harmonia krajobrazu może być utrzymana, a nawet wzbogacona przez świadome działanie człowieka.

Na skutek realizacji ustaleń planu wprowadzenie nowej zabudowy w obrębie wyznaczonego terenu zabudowy usługowej zmieni dotychczasowy charakter krajobrazu, stąd też w planie miejscowym ustalono maksymalną wysokość budynków na poziomie nie więcej niż 10,0 m.

Pozytywnie na walory krajobrazowe wpłyną zapisy planu w zakresie zasad ochrony i kształtowania ładu przestrzennego, które wprowadzają m.in.: zasady lokalizacji zabudowy.

Ustalenia planu wprowadzają także tereny o różnym przeznaczeniu lub różnych zasadach zagospodarowania, rozdzielając funkcje mieszkaniowo-usługowe i usługowe, co pozwoli zachować ład przestrzenny i nie dopuścić do chaosu funkcjonalno-przestrzennego.

Ustalenie parametrów i wskaźników kształtowania zabudowy oraz zagospodarowania terenu w nawiązaniu do sąsiedniej zabudowy nie wpłynie negatywnie na estetykę krajobrazu okolicy.

9.2.7. PRZEWIDYWANE ZNACZĄCE ODDZIAŁYWANIA NA KLIMAT

Na skutek zainwestowania, w tym przede wszystkim wprowadzenia nowej zabudowy, w niewielkim zakresie mogą zmienić się warunki klimatu lokalnego. Mogą one dotyczyć wzrostu maksymalnych temperatur powietrza, spadku wilgotności powietrza i prędkości wiatru w zakresie ograniczonym do terenów lokalizacji nowych inwestycji, w tym zwłaszcza terenów o nawierzchni utwardzonej. Będą to oddziaływania wtórne, długoterminowe i stałe, ale nie będą one znacząco wpływać na warunki klimatu odczuwalnego przez ludzi.

9.2.8. PRZEWIDYWANE ZNACZĄCE ODDZIAŁYWANIA NA ZASOBY NATURALNE

Na obszarze objętym projektem planu nie występują udokumentowane złoża kopalin i projektowane tu zagospodarowanie nie będzie miało na nie wpływu.

9.2.9. PRZEWIDYWANE ZNACZĄCE ODDZIAŁYWANIA NA ZABYTKI

Realizacja ustaleń planu miejscowego nie spowoduje negatywnych oddziaływań na zabytki. Zapisy w ustaleniach zmiany planu wprowadzają zasady ochrony dziedzictwa kulturowego i zabytków oraz dóbr kultury współczesnej, tak by zachować prawidłowe funkcjonowanie elementów środowiska kulturowego.

W zakresie ochrony dziedzictwa kulturowego i zabytków ustalono strefę ochrony konserwatorskiej układu urbanistycznego miasta Witkowo, wpisanego do rejestru zabytków pod nr 693/Wlkp./A z 7 sierpnia 2008 r., w której obowiązują: nakaz uzyskania pozwolenia konserwatorskiego, wydanego przez właściwego miejscowo konserwatora zabytków, na wszelkie prace budowlane, konserwatorskie, renowacyjne i rewaloryzacyjne, zakaz lokalizacji urządzeń technicznych, obiektów teletechnicznych i wszelkich dominant wysokościowych w przestrzeni architektonicznej w sposób i w formie zakłócającej historyczne relacje przestrzenne oraz deprecjonujące obiekty o wartości zabytkowej, nakaz stosowania historycznego pokrycia dachowego oraz zakaz zastosowania blachy dachówkopodobnej lub gontu papowego jako pokrycia dachu, nakaz prowadzenia badań archeologicznych podczas prac ziemnych przy realizacji inwestycji związanych z zabudowaniem i zagospodarowaniem terenu, nakaz uzyskania pozwolenia konserwatora zabytków na prowadzenie badań archeologicznych, przed wydaniem decyzji o pozwoleniu na budowę.

W projekcie planu miejscowego nie określa się zasad ochrony dziedzictwa kulturowego i zabytków oraz dóbr kultury współczesnej z uwagi na brak takich obiektów na obszarze objętym planem.

9.2.10. INNE ZAGROŻENIA DLA ŚRODOWISKA

Hałas

Stan klimatu akustycznego jest jednym z najistotniejszych czynników określających jakość środowiska bezpośrednio odczuwalnym przez człowieka. Klimat akustyczny warunkuje możliwości odpoczynku i regeneracji sił.

W ustaleniach planu wprowadza się obowiązek ochrony przed hałasem i zapewnienie standardu akustycznego poprzez nakaz zachowania dopuszczalnych poziomów hałasu określonych w przepisach odrębnych jak dla terenów mieszkaniowo-usługowych.

Skutkiem realizacji ustaleń planu będzie pojawienie się nowych źródeł hałasu nieuchronnie związanych z urbanizacją. Zmiana użytkowania związana z wprowadzeniem terenu zabudowy mieszkaniowo-usługowej i usługowej nie będzie negatywnie oddziaływać na kształtowanie lokalnego klimatu akustycznego. Dominował tu będzie hałas komunalno-bytowy.

W odniesieniu do dróg gminnych można przypuszczać, że ze względu na lokalny charakter ciągów komunikacyjnych i niewielkie natężenie ruchu, równoważny poziom dźwięku dla pory dnia i nocy przy złagodzeniu norm hałasowych nie przekracza wartości dopuszczalnych. Rozwój zabudowy mieszkaniowo-usługowej i usługowej na analizowanym obszarze spowoduje wzrost natężenia ruchu oraz nasilenia emisji hałasu komunikacyjnego.

Pole elektromagnetyczne

Problemy dotyczące ochrony ludzi i środowiska przed oddziaływaniem pola elektromagnetycznego wytwarzanego m.in. przez linie napowietrzne wysokiego napięcia zostały ujęte w Rozporządzeniu Ministra Zdrowia z dnia 17 grudnia 2019 r. w sprawie dopuszczalnych poziomów pól elektromagnetycznych w środowisku [34]. Oddziaływanie pól elektromagnetycznych na obszarze objętym planem miejscowym ograniczy się do oddziaływania urządzeń domowych.

Zaopatrzenie w energię elektryczną odbywać się będzie ze stacji transformatorowych wbudowanych lub kontenerowych. Przy obecnie stosowanej technice oddziaływania związane z realizacją infrastruktury technicznej na środowisko będą bezpośrednie i krótkotrwałe, przyczynią się także do oszczędnego gospodarowania powierzchnią ziemi.

W wyniku realizacji ustaleń planu mogą pojawić się nowe źródła promieniowania sztucznego, takie jak: stacje transformatorowe, sieci infrastruktury technicznej, w tym w szczególności sieci elektroenergetyczne i telekomunikacyjne. Na podstawie dostępnej literatury można stwierdzić, że ich eksploatacja nie spowoduje przekroczenia dopuszczalnych poziomów pól elektromagnetycznych.

Realizację ustaleń planu w zakresie oddziaływania pól elektromagnetycznych zgodnie z obowiązującymi przepisami przy wykorzystaniu nowoczesnych technologii i rozwiązań technicznych nie powinna oddziaływać negatywnie na ludzi i środowisko.

Ryzyko wystąpienia poważnych awarii

Zgodnie z ustawą z dnia 27 kwietnia 2001 roku Prawo ochrony środowiska [19] poważna awaria jest to zdarzenie, w szczególności emisja, pożar lub eksplozja, powstałe w trakcie procesu przemysłowego, magazynowania lub transportu, w których występuje jedna lub więcej niebezpiecznych substancji, prowadzące do natychmiastowego powstania

zagrożenia życia lub zdrowia ludzi lub środowiska lub powstania takiego zagrożenia z opóźnieniem. Na skutek realizacji ustaleń planu nie przewiduje się wzrostu zagrożenia poważnymi awariami.

Gromadzenie odpadów

Bardzo ważna dla ochrony środowiska jest prawidłowa gospodarka odpadami. Realizacja nowej zabudowy mieszkaniowo-usługowej i usługowej spowoduje z pewnością powiększenie ilości odpadów, ale też zakresu selektywnej zbiórki odpadów.

W miejscowym planie ustalono warunki gospodarowania odpadami poprzez nakaz gromadzenia i zagospodarowania odpadów zgodnie z regulaminem utrzymania porządku i czystości w gminie oraz przepisami odrębnymi.

Generalnie najwięcej problemów z powstawaniem odpadów będzie miało miejsce na etapie inwestycyjnym. Na etapie budowy wytwarzane są zazwyczaj znaczne ilości odpadów, głównie budowlanych. Mogą pojawić się także odpady niebezpieczne. Prawidłowa organizacja systemu bieżącego gospodarowania odpadami oraz właściwa organizacja placu budowy wpłynie na minimalizację bezpośredniego oddziaływania odpadów na zdrowie i życie ludzi oraz na środowisko.

10. CHARAKTERYSTYKA I OCENA ISTNIEJĄCYCH ROZWIĄZAŃ FUNKcjONALNO-PRZESTRZENNYCH ZAWARTYCH W USTALENIACH MIEJSCOWEGO PLANU W ASPEKCIE OCHRONY ŚRODOWISKA

10.1. OCENA ZGODNOŚCI USTALEŃ MIEJSCOWEGO PLANU Z PRZEPISAMI PRAWA DOTYCZĄCYMI OCHRONY ŚRODOWISKA

Przy sporządzaniu ustaleń projektu miejscowego planu zagospodarowania uwzględniono przepisy odrębne dotyczące ochrony środowiska, przyrody, dóbr kultury, itp. Dotyczy to spełnienia wymogów ochrony jakości środowiska w zakresie standardów emisyjnych, jakości powietrza, standardów akustycznych.

Ochrona gleb

Na obszarze objętym zmianą planu miejscowego występują grunty zurbanizowane oraz gleby klasy IIIb podlegające ochronie na podstawie ustawy z dnia 3 lutego 1995 r. o ochronie gruntów ornych i leśnych [23]. Ze względu na położenie obszaru w granicach administracyjnych miasta nie zachodzi konieczności uzyskania zgody ministra właściwego do spraw rozwoju wsi na zmianę ich przeznaczenia na cele nierolnicze.

Ochrona lasów

Na obszarze opracowania nie występują lasy.

Ochrona wód

Przewiduje się zaopatrzenie w wodę z sieci wodociągowej. Ścieki odprowadzane będą do kanalizacji sanitarnej zgodnie z przepisami odrębnymi. Ustalono ponadto zagospodarowanie wód opadowych i roztopowych na własnym terenie lub ich odprowadzanie do kanalizacji deszczowej, dołów chłonnych lub do zbiorników retencyjnych zgodnie z przepisami odrębnymi.

Ochrona kopalin

Na obszarze opracowania nie występują udokumentowane złoża kopalin.

Ochrona dziedzictwa kulturowego i zabytków oraz dóbr kultury współczesnej

W zakresie ochrony dziedzictwa kulturowego i zabytków ustalono strefę ochrony konserwatorskiej układu urbanistycznego miasta Witkowo, wpisanego do rejestru zabytków pod nr 693/Wlkp./A z 7 sierpnia 2008 r., w której obowiązuje: nakaz uzyskania pozwolenia konserwatorskiego, wydane przez właściwego miejscowo konserwatora zabytków, na wszelkie prace budowlane, konserwatorskie, renowacyjne i rewaloryzacyjne, zakaz lokalizacji urządzeń technicznych, obiektów teletechnicznych i wszelkich dominant wysokościowych w przestrzeni architektonicznej w sposób i w formie zakłócającej historyczne relacje przestrzenne oraz deprecjonujące obiekty o wartości zabytkowej, nakaz stosowania historycznego pokrycia dachowego oraz zakaz zastosowania blachy dachówkopodobnej lub gontu papowego jako pokrycia dachu, nakaz prowadzenia badań archeologicznych podczas prac ziemnych przy realizacji inwestycji związanych z zabudowaniem i zagospodarowaniem terenu, nakaz uzyskania pozwolenia konserwatora zabytków na prowadzenie badań archeologicznych, przed wydaniem decyzji o pozwoleniu na budowę.

10.2. OCENA STRUKTURY FUNKcjONALNO-PRZESTRZENNEJ

Proponowana w ustaleniach projektu planu miejscowego struktura funkcjonalno-przestrzenna uwzględnia wymogi ochrony środowiska, a także jest zgodna z potrzebami funkcjonalnymi i zamierzeniami gminy.

Celem planu miejscowego jest ustalenie przeznaczenia oraz zasad zagospodarowania terenu położonego w obrębie ulic Parkowej, Poznańskiej i Jana Pawła II w mieście Witkowo. Projektowana zabudowa i zainwestowanie nie

wprowadza radykalnych zmian w strukturze przestrzennej całej gminy. Pojawienie się nowej zabudowy i towarzyszącej jej ludności oraz pojazdów mechanicznych spowoduje wzrost zagospodarowania terenu w obrębie miasta Witkowo.

Przyjęty kierunek zagospodarowania przestrzennego w obrębie ulic Parkowej, Poznańskiej i Jana Pawła II w mieście Witkowo jest zgodny ze strukturą funkcjonalno-przestrzenną gminy określoną w Studium uwarunkowań i kierunków zagospodarowania przestrzennego gminy Witkowo [16]. Studium określa politykę przestrzenną gminy, w tym także lokalne zasady zagospodarowania przestrzennego. Studium [16] na obszarze objętym planem miejscowego wskazuje tereny zabudowy wielofunkcyjnej w mieście Witkowo.

11. WNIOSKI

11.1. PROPONOWANE ROZWIĄZANIA MAJĄCE NA CELU ZAPOBIEGANIE, OGRANICZANIE LUB KOMPENSACJĘ PRZYRODNICZĄ NEGATYWNYCH ODDZIAŁYWAŃ NA ŚRODOWISKO W SZCZEGÓLNOŚCI NA CELE I PRZEDMIOT OCHRONY OBSZARÓW NATURA 2000

Realizacja ustaleń projektu miejscowego planu zagospodarowania przestrzennego w obrębie ulic Parkowej, Poznańskiej i Jana Pawła II w mieście Witkowo nie wywoła znaczących oddziaływań na obszary objęte ochroną prawną, w tym przedmiot i cele ochrony obszarów Natura 2000 oraz ich integralność i spójność z powodu braku form ochrony przyrody na obszarze objętym planem miejscowego, jak i w jego otoczeniu.

Nie mniej każde ustalenie planu będzie miało wpływ na stan i funkcjonowanie poszczególnych elementów środowiska przyrodniczego. Będzie on krótkotrwały, długotrwały, bezpośredni, pośredni, stały, często pozytywny.

Plan miejscowego wprowadza szereg ustaleń (rozwiązań) zapewniających ochronę elementów środowiska przyrodniczego:

- wzbogacenie terenów biologicznie czynnych (poprawa bilansu terenów zieleni) m.in. poprzez: ograniczenie powierzchni terenów uszczelnionych na terenach przewidzianych pod zabudowę na rzecz powierzchni biologicznie czynnych, określony udział powierzchni biologicznie czynnej w powierzchni działek budowlanych, co zapewnia zachowanie pokrywy glebowej na znacznym obszarze,
- ochronę wód powierzchniowych i podziemnych m.in. poprzez: nakaz wykonania zabezpieczenia przed przenikaniem ścieków i innych zanieczyszczeń do gruntu i wód zgodnie z przepisami odrębnymi, zaopatrzenie w wodę z sieci wodociągowej, odprowadzenie ścieków do kanalizacji sanitarnej zgodnie z przepisami odrębnymi, zagospodarowanie wód opadowych i roztopowych na własnym terenie lub ich odprowadzanie do kanalizacji deszczowej, dołów chłonnych lub do zbiorników retencyjnych zgodnie z przepisami odrębnymi,
- ochronę powietrza atmosferycznego poprzez stosowanie ograniczeń lub zakazów w zakresie eksploatacji instalacji, w których następuje spalanie paliw dla celów grzewczych zgodnie z przepisami odrębnymi,
- ochronę powierzchni ziemi m.in. poprzez: ograniczanie uszczelniania terenu, ustalając minimalny udział powierzchni biologicznie czynnej, co przyczyni się do bezpośredniego zasilania wód gruntowych danej zlewni,
- racjonalne gospodarowanie odpadami poprzez nakaz gromadzenia odpadów zgodnie z regulaminem utrzymania porządku i czystości w gminie.

W ustaleniach planu miejscowego zaproponowano także rozwiązania mające na celu ograniczenie potencjalnych negatywnych oddziaływań na środowisko dotyczących:

- ochrony przed hałasem i zapewnienia standardu akustycznego poprzez nakaz zachowania dopuszczalnych poziomów hałasu określonych w przepisach odrębnych na terenie oznaczonym symbolem MN/U jak dla terenów mieszkaniowo-usługowych.

Wprowadza się ponadto zakaz lokalizowania przedsięwzięć mogących zawsze znacząco oddziaływać na środowisko określonych w przepisach odrębnych z wyjątkiem inwestycji celu publicznego. Dopuszczenie lokalizacji przedsięwzięć mogących znacząco oddziaływać na środowisko nie może wpłynąć negatywnie na kształtowanie jakości środowiska. Dla takich przedsięwzięć powinien zostać wykonany raport o oddziaływaniu ww. przedsięwzięcia na środowisko, który określi zasięg negatywnego oddziaływania na komponenty środowiska i skuteczne sposoby jego przeciwdziałania

W projekcie planu wprowadza się także szereg ustaleń mających na celu poprawę ładu przestrzennego i walorów krajobrazowych. W wielu przypadkach odpowiednie zagospodarowanie terenów (zgodne z uwarunkowaniami środowiskowymi) i przestrzeganie przepisów odrębnych może odgrywać kluczową rolę w ograniczaniu ryzyka narażenia życia i zdrowia ludzi na potencjalne zjawiska katastroficzne.

11.2. PROPOZYCJE ROZWIĄZAŃ ALTERNATYWNYCH DO ROZWIĄZAŃ ZAWARTYCH W PROJEKCIE PLANU MIEJSCOWEGO, JEŚLI STWIERDZONO WYSTĘPOWANIE ZNACZĄCYCH NEGATYWNYCH ODDZIAŁYWAŃ NA CELE I PRZEDMIOT OCHRONY ORAZ INTEGRALNOŚĆ I SPÓJNOŚĆ OBSZARÓW NATURA 2000

Przyjęte w projekcie planu miejscowego rozwiązania nie naruszają zapisów Studium uwarunkowań i kierunków zagospodarowania przestrzennego gminy Witkowo [16]. Szczegółowa ocena ustaleń projektu planu miejscowego wykazała, że przyjęte rozwiązania dotyczące ochrony środowiska są właściwe, zgodne z obowiązującym prawem i zapewniające rozwój zrównoważony.

Ze względu na brak znaczących oddziaływań na obszary cenne przyrodniczo, w tym obszary Natura 2000 oraz integralność tych obszarów (obszar objęty planem miejscowego nie znajduje się w granicach tych obszarów) nie zachodziła konieczność przedstawienia rozwiązań alternatywnych do rozwiązań zawartych w projekcie miejscowego planu zagospodarowania przestrzennego w obrębie ulic Parkowej, Poznańskiej i Jana Pawła II w mieście Witkowo. Podczas sporządzania projektu dokumentu nie napotkano na trudności wynikające z niedostatków techniki lub luk we współczesnej wiedzy.

11.3. PROPOZYCJE DOTYCZĄCE PRZEWIDYWANYCH METOD ANALIZY SKUTKÓW REALIZACJI POSTANOWIEŃ PROJEKTOWANEGO DOKUMENTU ORAZ CZĘSTOTLIWOŚCI JEJ PRZEPROWADZANIA

Istotną rolę w kontroli realizacji postanowień projektowanego dokumentu ma Urząd Gminy Witkowo. Zgodnie ze swoimi kompetencjami powinien monitorować bieżący stan zagospodarowania przestrzeni gminy oraz wszelkich niekorzystnych zjawisk mających wpływ na jakość środowiska przyrodniczego, czy rozwój gminy.

Skutki realizacji postanowień projektowanego dokumentu podlegają też ocenom i analizom prowadzonym w ramach Państwowego Monitoringu Środowiska zgodnie z ustawą z dnia 20 lipca 1991 r. o Inspekcji Ochrony Środowiska [30].

Kontrole przestrzegania przepisów o ochronie środowiska i racjonalnym wykorzystaniu zasobów przyrody prowadzi na terenie Główny Inspektorat Ochrony Środowiska w Warszawie monitorując na bieżąco poszczególne komponenty środowiska, takie jak: powietrze, wody, gleby, klimat akustyczny, promieniowanie elektroenergetyczne i inne w zakresie określonym w przepisach szczególnych.

Niezależnie od ww. instytucji Urząd Gminy może przeprowadzać okresowe kontrole przestrzegania prawa środowiska, a w konsekwencji ich przeprowadzenia, wskazane wnioski, uwagi i zalecenia przyczynią się do uzupełnienia ewentualnych uchybień w tym zakresie a tym samym poprawy stanu środowiska na danym terenie.

Ponadto kontrole przestrzegania przepisów o ochronie środowiska i racjonalnym wykorzystaniu zasobów przyrody prowadzą instytucje do tego powołane.

Po zrealizowaniu ustaleń miejscowego planu proponuje się monitoring poszczególnych komponentów środowiska, w tym w szczególności jakości powietrza i poziomu hałasu, w oparciu o wyniki pomiarów uzyskanych w ramach państwowego monitoringu środowiska lub w ramach indywidualnych zamówień raz na rok.

Przy przeprowadzaniu analiz i monitorowaniu skutków realizacji ustaleń planu możliwe jest wykorzystanie sporządzonych uprzednio prognoz, raportów i ocen oddziaływania na środowisko. Dokumenty te stanowią istotne źródło danych niezbędne do analizy środowiska na danym terenie.

11.4. INFORMACJE O MOŻLIWYM TRANSGRANICZNYM ODDZIAŁYWANIU NA ŚRODOWISKO

Gmina Witkowo nie sąsiaduje bezpośrednio z terytoriami innych państw i nie przewiduje się transgranicznego oddziaływania na środowisko w rozumieniu ustawy o udostępnianiu informacji o środowisku i jego ochronie, udziale społeczeństwa w ochronie środowiska oraz o ocenach oddziaływania na środowisko [20].

12. STRESZCZENIE SPORZĄDZONE W JĘZYKU NIESPECJALISTYCZNYM

Podstawę prawną wykonania niniejszej prognozy stanowi Uchwała Nr XXV/203/2020 Rady Miejskiej w Witkowie z dnia 29 grudnia 2020 r. w sprawie przystąpienia do sporządzenia zmiany miejscowego planu zagospodarowania przestrzennego w obrębie ulic Parkowej, Poznańskiej i Jana Pawła II w mieście Witkowo.

Podstawę prawną wykonania samej prognozy stanowią:

- ustawa z dnia 3 października 2008 r. o udostępnianiu informacji o środowisku i jego ochronie, udziale społeczeństwa w ochronie środowiska oraz o ocenach oddziaływania na środowisko [20],
 - ustawa o planowaniu i zagospodarowaniu przestrzennym z dnia 27 marca 2003 r. [21],
- a także dyrektywy unijne.

Zgodnie z ustawą z dnia 3 października 2008 r. o udostępnianiu informacji o środowisku i jego ochronie, udziale społeczeństwa w ochronie środowiska oraz o ocenach oddziaływania na środowisko [20] prognoza oddziaływania na środowisko stanowi jeden z etapów przeprowadzenia strategicznej oceny oddziaływania na środowisko.

Celem prognozy opracowanej dla potrzeb projektu miejscowego planu zagospodarowania przestrzennego w obrębie ulic Parkowej, Poznańskiej i Jana Pawła II w mieście Witkowo jest identyfikacja i ocena skutków oddziaływania ustaleń projektu planu na poszczególne elementy środowiska przyrodniczego, w tym świat zwierzęcy i roślinny oraz krajobraz we wzajemnym ich powiązaniu, warunki życia i zdrowia ludzi, środowisko kulturowe, zabytki i dobra materialne, będących potencjalnym wynikiem realizacji projektowanego zagospodarowania przestrzeni.

W prognozie oddziaływania na środowisko, w oparciu o wykonane opracowania dotyczące charakterystyki i stanu środowiska przedmiotowego terenu, dokonano identyfikacji najważniejszych uwarunkowań ekofizjograficznych na obszarze objętym projektem miejscowego planu zagospodarowania przestrzennego na tle uwarunkowań przyrodniczych w skali gminy i w skali regionalnej.

W wyniku analiz wskazuje się istotne potencjalne konflikty między użytkownikami przestrzeni, realizację założonych celów ekologicznych i ich wpływ na elementy środowiska, świat zwierzęcy i roślinny oraz krajobraz we wzajemnym ich powiązaniu, warunki życia i zdrowia ludzi, a także możliwości rozwiązań planistycznych najkorzystniejszych dla środowiska.

Pełen zakres niniejszej prognozy oddziaływania na środowisko oraz stopień szczegółowości informacji zawartych w opracowaniu został uzgodniony z Państwowym Powiatowym Inspektorem Sanitarnym w Gnieźnie oraz z Regionalnym Dyrektorem Ochrony Środowiska w Poznaniu.

W prognozie dokonano przede wszystkim:

- analizy uwarunkowań przyrodniczych i oceny stanu środowiska,
- analizy celów ochrony środowiska ustanowione na szczeblu międzynarodowym, wspólnotowym i krajowym istotnych z punktu widzenia projektowanego dokumentu oraz sposobów, w jakich te cele i inne problemy środowiska zostały uwzględnione podczas opracowywania projektu miejscowego planu,
- oceny przewidywanych znaczących oddziaływań na środowisko skutków realizacji ustaleń planu, w tym: bezpośrednie, pośrednie, wtórne, skumulowane, krótkoterminowe, średnioterminowe i długoterminowe, stałe i chwilowe, pozytywne i negatywne,
- oceny rozwiązań eliminujących lub ograniczających negatywne oddziaływania na środowisko realizacji ustaleń planu,

Celem projektu dokumentu jest ustalenie przeznaczenia i zasad zagospodarowania terenu na obszarze objętym miejscowym planem zagospodarowania przestrzennego w obrębie ulic Parkowej, Poznańskiej i Jana Pawła II w mieście Witkowo.

Zakres ustaleń planu wynika z Uchwały Nr XXV/203/2020 Rady Miejskiej w Witkowie z dnia 29 grudnia 2020 r. w sprawie przystąpienia do sporządzenia zmiany miejscowego planu zagospodarowania przestrzennego w obrębie ulic Parkowej, Poznańskiej i Jana Pawła II w mieście Witkowo.

Plan miejscowy składa się z treści uchwały oraz integralnych części:

- 1) rysunek planu, zatytułowany „Zmiana miejscowego planu zagospodarowania przestrzennego w obrębie ulic Parkowej, Poznańskiej i Jana Pawła II w mieście Witkowo” wraz z wrysem ze Studium uwarunkowań i kierunków zagospodarowania przestrzennego gminy Witkowo – w skali 1:1000 – załącznik nr 1;
- 2) rozstrzygnięcie Rady Gminy Witkowo w sprawie rozpatrzenia uwag wniesionych do projektu miejscowego planu zagospodarowania przestrzennego wyłożonego do publicznego wglądu, stanowiące załącznik nr 2;
- 3) rozstrzygnięcie Rady Gminy Witkowo o sposobie realizacji zapisanych w planie zadań z zakresu infrastruktury technicznej oraz zasadach ich finansowania należących do zadań własnych gminy, stanowiące załącznik nr 3.
- 4) dane przestrzenne w postaci dokumentu elektronicznego GML – załącznik nr 4.

Na obszarze objętym planem ustala się następujące przeznaczenie terenów:

- 1) teren zabudowy mieszkaniowej jednorodzinnej lub zabudowy usługowej oznaczony symbolem MN/U;
- 2) teren zabudowy usługowej oznaczony symbolem U.

Przy wykonaniu prognozy uwzględniono dokumenty, które zostały opracowane na różnych poziomach: wspólnotowym, krajowym, regionalnym i lokalnym. W dokumentach tych ważne miejsce zajmują zagadnienia ochrony środowiska i zrównoważonego rozwoju.

Są to m.in. dokumenty Unii Europejskiej regulujące sprawy związane z wprowadzaniem w życie koncepcji zrównoważonego rozwoju oraz zasady ochrony środowiska do polityk krajowych, dokumenty na szczeblu krajowym (m.in.: Polityka Ekologiczna Państwa 2030 – strategia rozwoju w obszarze środowiska i gospodarki wodnej), na szczeblu regionalnym (Strategia Rozwoju Województwa Wielkopolskiego do 2030 r., Plan zagospodarowania przestrzennego województwa wielkopolskiego wraz z Planem zagospodarowania przestrzennego miejskiego obszaru funkcjonalnego Poznania, programy ochrony powietrza), także dokumenty gminne (Studium uwarunkowania i kierunków zagospodarowania przestrzennego gminy Witkowo, Program Ochrony Środowiska dla Gminy i Miasta Witkowo na lata 2018-2021 z perspektywą do roku 2025 i inne).

Przy opracowaniu prognozy zastosowano metody opisowe dotyczące charakterystyki środowiska oraz wykorzystano dostępne wskaźniki stanu środowiska. Uwzględniono także informacje zawarte w obowiązującym Studium [16], prognozach oddziaływań na środowisko sporządzonych dla przyjętych dokumentów powiązanych

z obszarem objętym planem miejscowym, a także innych dokumentach regionalnych i lokalnych, odnoszących się bezpośrednio i pośrednio do ochrony środowiska, przyrody oraz zdrowia i życia ludzi.

Przedstawiono także rozwiązania przestrzenne w aspekcie ochrony środowiska oraz inne zawarte w projekcie miejscowego planu zagospodarowania przestrzennego.

Do najważniejszych zasad zapisanych w projekcie miejscowego planu zagospodarowania przestrzennego w obrębie ulic Parkowej, Poznańskiej i Jana Pawła II w mieście Witkowo, a mających wpływ na środowisko i krajobraz terenu objętego projektem planu należą zasady w zakresie:

- ochrony środowiska, przyrody i krajobrazu,
- kształtowania krajobrazu,
- ochrony dziedzictwa kulturowego i zabytków, w tym krajobrazów kulturowych, oraz dóbr kultury współczesnej,
- granic i sposobów zagospodarowania terenów lub obiektów podlegających ochronie na podstawie odrębnych przepisów, terenów górniczych, obszarów szczególnego zagrożenia powodzią, obszarów osuwania się mas ziemnych, krajobrazów priorytetowych określonych w audycie krajobrazowym oraz planach zagospodarowania przestrzennego województwa,
- modernizacji, rozbudowy i budowy systemów infrastruktury technicznej.

Prognoza składa się z trzynastu części, w tym siedmiu części merytorycznych (rozdziały od 5 do 11).

W rozdziale 5 omówiono położenie obszaru w ponadlokalnym systemie powiązań przyrodniczych. Omówiono istniejące zainwestowanie i użytkowanie obszaru objętego miejscowym planem. Następnie scharakteryzowano poszczególne elementy środowiska przyrodniczego we wzajemnym, w tym m.in.: rzeźbę terenu, wody powierzchniowe i podziemne, gleby, szatę roślinną, świat zwierzęcy, warunki klimatyczne.

Określono również stan środowiska przyrodniczego istotny z punktu widzenia omawianego obszaru, w tym jakość wód podziemnych, powietrza atmosferycznego, klimatu akustycznego.

Obszar objęty projektem planu miejscowego obejmuje tereny położone w centralnej części miasta Witkowa, w rejonie ulic Parkowej, Poznańskiej i Jana Pawła II. Obszar stanowi zaplecze istniejących działek budowlanych stanowiących teren zabudowy mieszkaniowo-usługowej w części wschodniej i teren zabudowy usługowej w części zachodniej. Obszar jest obecnie niezagospodarowany, zajęty przez roślinność niską oraz pojedyncze zadrzewienia i zakrzewienia.

W sąsiedztwie obszaru występują przede wszystkim tereny zabudowy mieszkaniowo-usługowej i usługowej. Obsługę komunikacyjną terenu zapewnia układ dróg gminnych.

Obszar objęty planem miejscowym posiada pełne uzbrojenie w sieci infrastruktury technicznej – posiada sieć elektroenergetyczną, zaopatrzenie w wodę realizowane jest z sieci wodociągowej, a ścieki odprowadzane są do kanalizacji sanitarnej.

Obszar objęty opracowaniem cechuje niewielkie urozmaicenie rzeźby terenu. Pod względem geomorfologicznym obszar stanowi wysoczyznę morenową o wysokości od ok. 112-113 m n.p.m.

Obszar objęty planem miejscowego, zgodnie z Atlasem Podziału Hydrograficznego Polski (2005), położony jest w zlewni rzeki Warty, do której odprowadzany jest przez Strugę Bawół. Na obszarze objętym planem brak jest cieków i zbiorników wodnych. Główną warstwę wodonośną stanowią utwory piaszczyste i żwirowe. Pierwszy poziom wód podziemnych zalega głównie na głębokości od 2,0 do 5,0 m p.p.t., co wynika z charakteru rzeźby. Obszar objęty projektem planu położony jest w obrębie Głównych Zbiorników Wód Podziemnych nr 143 „Subzbiornik Inowrocław – Gniezno” i nr 144 „Dolina kopalna Wielkopolska”.

Na obszarze objętym projektem planu zgodnie z ewidencją gruntów występują gleby IIIb klasy bonitacyjnej oraz grunty zurbanizowane. Analizowany obszar obejmuje istniejące działki budowlane, a tym samym nie przedstawia większej wartości z przyrodniczego punktu widzenia. W jego sąsiedztwie występują tereny zabudowy mieszkaniowo-usługowej i usługowej, co w znacznym stopniu ogranicza jego udział w niektórych procesach przyrodniczych (związanych np. z migracją organizmów żywych) i zmniejsza ciągłość środowiska przyrodniczego. Większą wartość przyrodniczą posiadają jedynie istniejące zadrzewienia i zakrzewienia. Świat zwierzęcy analizowanego terenu jest typowy dla obszarów nizinnych. Zainwestowanie przestrzeni oraz postępująca urbanizacja ograniczyły faunę do gatunków pospolitych, najlepiej przystosowanych do takich warunków życia. Są to głównie drobne ssaki, płazy, ptaki i owady.

Obszar objęty projektem zmiany planu miejscowego położony jest w strefie ścisłej ochrony konserwatorskiej układu urbanistycznego miasta Witkowo, wpisanego do rejestru zabytków pod nr 693/Wlkp./A z dnia 7 sierpnia 2008 r.

Obszar objęty planem miejscowym położony jest w granicach JCWPd nr 61. Zgodnie z ustaleniami „Planu gospodarowania wodami na obszarze dorzecza Odry”, zatwierdzonego Rozporządzeniem Rady Ministrów z dnia 18 października 2016 r., stan ilościowy i chemiczny JCWPd nr 61 określono jako dobry. Tym samym brak jest zagrożenia dla nieosiągnięcia celów środowiskowych (dobrego stanu chemicznego i dobrego stanu ilościowego). Jak wynika z badań wód podziemnych prowadzonych w sieci krajowej w ramach monitoringu diagnostycznego w 2019 r. wykazano III klasę jakości.

Obszar objęty planem miejscowym położony jest w granicach JCWP „Struga Bawół do Dopływu z Szemborowa” stanowiącej naturalną część wód część wód. Zgodnie z ustaleniami „Planu gospodarowania wodami na obszarze

dorzecza Odry”, zatwierdzonego Rozporządzeniem Rady Ministrów z dnia 18 października 2016 r., stan JCWP określono jako zły. Według klasyfikacji wskaźników jakości wód płynących w województwie wielkopolskim za rok 2019 dla wód Strugi Bawół, w punkcie pomiarowo-kontrolnym Struga Bawół – Staw wykazano zły stan ekologiczny, stan chemiczny poniżej dobrego i zły stan wód.

Potencjalne źródła zanieczyszczenia atmosfery w rejonie obszarów opracowania to emisja zanieczyszczeń komunikacyjnych z dróg gminnych oraz emisja sektora komunalno-bytowego.

Obszar opracowania położony jest przy drogach gminnych, dla których nie przeprowadzono pomiarów natężenia ruchu. Należy przypuszczać, iż ze względu na lokalny charakter ciągów komunikacyjnych i niewielkie natężenie ruchu, nie występują tu przekroczenia dopuszczalnych poziomów hałasu.

Na obszarze objętym opracowaniem nie występują napowietrzne linie elektroenergetyczne.

Obszar objęty projektem planu miejscowego nie jest zagrożony występowaniem zjawisk powodziowych, nie jest także narażony na procesy osuwania się mas ziemnych.

W przypadku braku realizacji ustaleń projektu miejscowego planu zagospodarowania przestrzennego w obrębie ulic Parkowej, Poznańskiej i Jana Pawła II w mieście Witkowo nie prognozuje się zmian istniejącego stanu środowiska [16]. Brak planu miejscowego uniemożliwi rozbudowę obiektu handlowego i budowę nowych budynków mieszkalno-usługowych.

Przedmiotem planu miejscowego jest ustalenie parametrów i wskaźników kształtowania zabudowy oraz zagospodarowania terenu zabudowy mieszkaniowej jednorodzinnej lub zabudowy usługowej oraz terenu zabudowy usługowej, zgodnie z polityką przestrzenną określoną w Studium uwarunkowań i kierunków zagospodarowania przestrzennego gminy Witkowo [16].

Plan miejscowy poprzez jego uchwalenie, jako akt prawa miejscowego określi zasady zagospodarowania terenu dla rozwoju funkcji mieszkaniowo-usługowych i usługowych z uwzględnieniem koniecznych rozwiązań w zakresie obsługi komunikacyjnej i ochrony terenów zieleni. Ponadto plan miejscowy wprowadzi nowe ustalenia dotyczące ochrony i kształtowania środowiska wynikające z obowiązujących przepisów prawnych. Projekt dokumentu zawiera szereg ustaleń dotyczących eliminacji lub ograniczenia negatywnych oddziaływań na środowisko.

Przeprowadzona analiza uwarunkowań pozwoliła zidentyfikować problem ochrony środowiska, istotny z punktu widzenia realizacji ustaleń planu. Jest nim ochrona krajobrazu – dostosowanie zabudowy do funkcji terenu, walorów przyrodniczych i kompozycji przestrzennej.

W następnym rozdziale omówiono podstawowe cele ochrony środowiska, formułowane na szczeblu międzynarodowym, krajowym i lokalnym, m.in. w takich dokumentach i opracowaniach jak: Polityka Ekologiczna Państwa 2030 – strategii rozwoju w obszarze środowiska i gospodarki wodnej.

Na etapie prognozy brak jest podstaw do określenia znaczących oddziaływań na środowisko realizacji ustaleń planu miejscowego, choć nigdy nie można wykluczyć takich oddziaływań. W rozdziale 9 przedstawiono przewidywane oddziaływanie projektu ustaleń planu na środowisko.

W pierwszej kolejności oceniono wpływ proponowanych rozwiązań na obszary cenne przyrodniczo objęte ochroną prawną, w tym na cele i przedmiot ochrony obszaru Natura 2000 oraz na integralność tego obszaru. Obszar objęty projektem miejscowego planu zagospodarowania przestrzennego w obrębie ulic Parkowej, Poznańskiej i Jana Pawła II w mieście Witkowo położony jest poza obszarami chronionymi na podstawie ustawy z dnia 16 kwietnia 2004 r. [25] i projektowane tu zagospodarowanie nie będzie miało wpływu na te obszary.

Następnie przeprowadzono analizę przewidywanych znaczących oddziaływań na środowisko, w tym na: różnorodność biologiczną oraz zmiany pokrywy roślinnej i świata zwierzęcego, wody powierzchniowe i podziemne, powietrze atmosferyczne, powierzchnię ziemi łącznie z glebą, krajobraz, klimat (w tym klimat akustyczny), zabytki, zdrowie ludzi i dobra materialne oraz pola elektromagnetyczne.

Z punktu widzenia projektowanego dokumentu oddziaływanie na środowisko odbywać się będzie na etapie inwestycyjnym, jak i eksploatacyjnym na następujące komponenty środowiska:

- Zgodnie z ustaleniami planu nie należy spodziewać się znaczących i niekorzystnych przekształceń szaty roślinnej. W przypadku realizacji nowej zabudowy może zostać zlikwidowana aktualnie występująca roślinność. W trakcie budowy poszczególnych obiektów, w związku z użyciem ciężkiego sprzętu i składowaniem elementów konstrukcyjnych, mogą też wystąpić przekształcenia fizyczne szaty roślinnej w sąsiedztwie terenów bezpośredniej lokalizacji inwestycji. W okresie funkcjonowania nowej zabudowy nie przewiduje się negatywnego oddziaływania na świat roślin. Mogą wystąpić ponadto oddziaływania pozytywne związane z wprowadzaniem zieleni towarzyszącej planowanym inwestycjom. Wobec powyższego przewiduje się, że planowane przeznaczenie terenów pod zabudowę mieszkaniową i usługową wraz z towarzyszącą infrastrukturą spowoduje relatywnie niskie straty przyrodnicze i nie wpłynie znacząco na zmniejszenie różnorodności biologicznej obszaru. W projekcie ustaleń planu przewiduje się ograniczenie powierzchni terenów uszczelnionych na rzecz powierzchni biologicznie czynnych, obsadzonych zielenią. Aby zachować prawidłowe funkcjonowanie elementów środowiska przyrodniczego ustala się minimalny udział powierzchni biologicznie czynnej wynoszącej 30% powierzchni działki.
- Realizacja ustaleń planu miejscowego może wpłynąć w sposób bezpośredni i stały na warunki bytowania drobnej zwierzyny. Świat zwierząt reprezentowany jest przez gatunki powszechnie występujące

i przystosowane do życia w przekształconym antropogenicznie krajobrazie. Wśród zwierząt występujących na analizowanych terenach spotkać można sarnę, lisy, zające oraz drobne gryzonie. Niemniej w przypadku realizacji konkretnych inwestycji należy przeprowadzić inwentaryzację, m.in. pod kątem gatunków dziko występujących zwierząt objętych ochroną gatunkową w związku z obowiązującym zakazem niszczenia ich siedlisk i ostoi.

- Na obszarze objętym planem miejscowego nie występują zagrożenia bezpieczeństwa ludności i jej mienia wynikające z występowania terenów lub obiektów podlegających ochronie, takich jak np. obszary szczególnego zagrożenia powodzią oraz obszary osuwania się mas ziemnych. Zagrożeniem dla środowiska i pośrednio zdrowia ludzi może być niepełne zrealizowanie ustaleń planu miejscowego (np. w zakresie uzbrojenia terenów, zagospodarowania odpadów) lub późniejsze zaniedbania w eksploatacji.
- Nie należy spodziewać się znaczących wpływów na jakość wód powierzchniowych i podziemnych. Przewiduje się zaopatrzenie w wodę z sieci wodociągowej, co jest istotne z punktu widzenia ochrony zasobów wód podziemnych. Odprowadzanie ścieków odbywać się będzie do sieci kanalizacyjnej (do oczyszczalni ścieków zlokalizowanej poza obszarem objętym planem). Korzystnym działaniem dla ochrony wód powierzchniowych i podziemnych będzie zmniejszenie odpływu wód opadowych i roztopowych z terenów objętych planem miejscowego. W ustaleniach planu wprowadza się zagospodarowanie wód opadowych i roztopowych na własnym terenie lub ich odprowadzanie do kanalizacji deszczowej, dołów chłonnych lub do zbiorników retencyjnych zgodnie z przepisami odrębnymi.
- Na skutek realizacji ustaleń planu nie prognozuje się znaczącego wzrostu zanieczyszczenia powietrza atmosferycznego. Ze względu na ochronę powietrza w zakresie ogrzewania i sieci ciepłej wprowadza się stosowanie ograniczeń lub zakazów w zakresie eksploatacji instalacji, w których następuje spalanie paliw dla celów grzewczych zgodnie z przepisami odrębnymi. Należy zaznaczyć, że w granicach obszaru objętego planem miejscowym zlokalizowane są drogi gminne. Ograniczenie ruchu na terenie zabudowanym i utwardzone drogi przyczyniają się jednak do zmniejszenia emisji zanieczyszczeń do powietrza. Lokalizacja nowej zabudowy mieszkaniowo-usługowej i usługowej może spowodować wzrost ilości samochodów osobowych i ciężarowych zaopatrujących nowy obiekt handlowy, jednak na etapie niniejszej prognozy brak jest możliwości oceny wzrostu natężenia ruchu. Oddziaływanie to będzie bezpośrednie, średnioterminowe, chwilowe i często okresowe. Może być ono ograniczone poprzez wprowadzenie zieleni izolacyjnej oraz odpowiednie kształtowanie zieleni na działkach.
- Realizacja nowych obiektów kubaturowych może powodować przekształcenia powierzchni ziemi, naruszenie profilu glebowego, wykonywanie wykopów, przemieszczanie mas ziemnych o charakterze oddziaływania bezpośrednim, pośrednim i stałym stosownie do powierzchni obiektów kubaturowych czy miejsc postojowych. Istotnym zjawiskiem może być uszczelnienie powierzchni ziemi w obrębie części terenów w sąsiedztwie powstających obiektów. Trwałe uszczelnienie nastąpi także w przypadku budowy dróg, dojazdów, dojazdów i miejsc postojowych powodujących przekształcenia powierzchni ziemi, naruszenie profilu glebowego, wykonywanie wykopów, czy przemieszczanie mas ziemnych.
- Na skutek realizacji ustaleń planu wprowadzenie nowej zabudowy w obrębie wyznaczonego terenu zabudowy usługowej zmieni dotychczasowy charakter krajobrazu, stąd też w planie miejscowym ustalono maksymalną wysokość budynków na poziomie nie więcej niż 10,0 m. Pozytywnie na walory krajobrazowe wpłyną zapisy planu w zakresie zasad ochrony i kształtowania ładu przestrzennego, które wprowadzają m.in.: zasady lokalizacji zabudowy.
- W zakresie ochrony dziedzictwa kulturowego i zabytków ustalono strefę ochrony konserwatorskiej układu urbanistycznego miasta Witkowo, wpisanego do rejestru zabytków pod nr 693/Wlkp./A z 7 sierpnia 2008 r., w której obowiązuje: nakaz uzyskania pozwolenia konserwatorskiego, wydanego przez właściwego miejscowo konserwatora zabytków, na wszelkie prace budowlane, konserwatorskie, renowacyjne i rewitalizacyjne, zakaz lokalizacji urządzeń technicznych, obiektów teletechnicznych i wszelkich dominant wysokościowych w przestrzeni architektonicznej w sposób i w formie zakłócającej historyczne relacje przestrzenne oraz deprecjonujące obiekty o wartości zabytkowej, nakaz stosowania historycznego pokrycia dachowego oraz zakaz zastosowania blachy dachówkopodobnej lub gontu papowego jako pokrycia dachu, nakaz prowadzenia badań archeologicznych podczas prac ziemnych przy realizacji inwestycji związanych z zabudowaniem i zagospodarowaniem terenu, nakaz uzyskania pozwolenia konserwatora zabytków na prowadzenie badań archeologicznych, przed wydaniem decyzji o pozwoleniu na budowę.
- W ustaleniach planu wprowadza się obowiązek ochrony przed hałasem i zapewnienie standardu akustycznego poprzez nakaz zachowania dopuszczalnych poziomów hałasu określonych w przepisach odrębnych jak dla terenów mieszkaniowo-usługowych.
- Oddziaływanie pól elektromagnetycznych na obszarze objętym planem miejscowego ograniczy się do oddziaływania urządzeń domowych.
- Gospodarka odpadami realizowana zgodnie z ustaleniami planu nie wpłynie na zdrowie i życie ludzi oraz na środowisko.

Realizacja ustaleń projektu miejscowego planu zagospodarowania przestrzennego w obrębie ulic Parkowej, Poznańskiej i Jana Pawła II w mieście Witkowo nie wywoła znaczących oddziaływań na obszary objęte ochroną prawną, w tym przedmiot i cele ochrony obszarów Natura 2000 oraz ich integralność i spójność z powodu braku form ochrony przyrody na obszarze objętym planem miejscowego, jak i w jego otoczeniu.

Nie mniej każde ustalenie planu będzie miało wpływ na stan i funkcjonowanie poszczególnych elementów środowiska przyrodniczego. Będzie on krótkotrwały, długotrwały, bezpośredni, pośredni, stały, często pozytywny.

Plan miejscowego wprowadza szereg ustaleń (rozwiązań) zapewniających ochronę elementów środowiska przyrodniczego:

- wzbogacenie terenów biologicznie czynnych (poprawa bilansu terenów zieleni) m.in. poprzez: ograniczenie powierzchni terenów uszczelnionych na terenach przewidzianych pod zabudowę na rzecz powierzchni biologicznie czynnych, określony udział powierzchni biologicznie czynnej w powierzchni działek budowlanych, co zapewnia zachowanie pokrywy glebowej na znacznym obszarze,
- ochronę wód powierzchniowych i podziemnych m.in. poprzez: nakaz wykonania zabezpieczenia przed przenikaniem ścieków i innych zanieczyszczeń do gruntu i wód zgodnie z przepisami odrębnymi, zaopatrzenie w wodę z sieci wodociągowej, odprowadzenie ścieków do kanalizacji sanitarnej zgodnie z przepisami odrębnymi, zagospodarowanie wód opadowych i roztopowych na własnym terenie lub ich odprowadzanie do kanalizacji deszczowej, dołów chłonnych lub do zbiorników retencyjnych zgodnie z przepisami odrębnymi,
- ochronę powietrza atmosferycznego poprzez stosowanie ograniczeń lub zakazów w zakresie eksploatacji instalacji, w których następuje spalanie paliw dla celów grzewczych zgodnie z przepisami odrębnymi,
- ochronę powierzchni ziemi m.in. poprzez: ograniczanie uszczelniania terenu, ustalając minimalny udział powierzchni biologicznie czynnej, co przyczyni się do bezpośredniego zasilania wód gruntowych danej zlewni,
- racjonalne gospodarowanie odpadami poprzez nakaz gromadzenia odpadów zgodnie z regulaminem utrzymania porządku i czystości w gminie.

W ustaleniach planu miejscowego zaproponowano także rozwiązania mające na celu ograniczenie potencjalnych negatywnych oddziaływań na środowisko dotyczących:

- ochrony przed hałasem i zapewnienia standardu akustycznego poprzez nakaz zachowania dopuszczalnych poziomów hałasu określonych w przepisach odrębnych na terenie oznaczonym symbolem MN/U jak dla terenów mieszkaniowo-usługowych.

Wprowadza się ponadto zakaz lokalizowania przedsięwzięć mogących zawsze znacząco oddziaływać na środowisko określonych w przepisach odrębnych z wyjątkiem inwestycji celu publicznego. Dopuszczenie lokalizacji przedsięwzięć mogących znacząco oddziaływać na środowisko nie może wpłynąć negatywnie na kształtowanie jakości środowiska. Dla takich przedsięwzięć powinien zostać wykonany raport o oddziaływaniu ww. przedsięwzięcia na środowisko, który określi zasięg negatywnego oddziaływania na komponenty środowiska i skuteczne sposoby jego przeciwdziałania

W projekcie planu wprowadza się także szereg ustaleń mających na celu poprawę ładu przestrzennego i walorów krajobrazowych. W wielu przypadkach odpowiednie zagospodarowanie terenów (zgodne z uwarunkowaniami środowiskowymi) i przestrzeganie przepisów odrębnych może odgrywać kluczową rolę w ograniczaniu ryzyka narażenia życia i zdrowia ludzi na potencjalne zjawiska katastroficzne.

W części 11 odniesiono się natomiast do propozycji rozwiązań alternatywnych w stosunku do rozwiązań zawartych w planie miejscowym oraz zagadnień dotyczących przewidywanych metod analizy skutków realizacji postanowień projektowanego dokumentu oraz częstotliwości jej przeprowadzania.

Ze względu na brak znaczących oddziaływań na obszary cenne przyrodniczo, w tym obszary Natura 2000 oraz integralność tych obszarów (obszar objęty planem miejscowego nie znajduje się w granicach tych obszarów) nie zachodziła konieczność przedstawienia rozwiązań alternatywnych do rozwiązań zawartych w projekcie miejscowego planu zagospodarowania przestrzennego w obrębie ulic Parkowej, Poznańskiej i Jana Pawła II w mieście Witkowo. Podczas sporządzania projektu dokumentu nie napotkano na trudności wynikające z niedostatków techniki lub luk we współczesnej wiedzy.

Po realizowaniu ustaleń miejscowego planu proponuje się monitoring poszczególnych komponentów środowiska, w tym w szczególności jakości powietrza i poziomu hałasu, w oparciu o wyniki pomiarów uzyskanych w ramach państwowego monitoringu środowiska lub w ramach indywidualnych zamówień raz na rok.

Gmina Witkowo nie sąsiaduje bezpośrednio z terytoriami innych państw i nie przewiduje się transgranicznego oddziaływania na środowisko.

Reasumując, realizacja ustaleń planu nie powinna przyczynić się do pogorszenia jakości środowiska, a tym samym problemów dalszego utrzymania istniejących walorów przyrodniczych obszaru objętego projektem miejscowego planu zagospodarowania przestrzennego w obrębie ulic Parkowej, Poznańskiej i Jana Pawła II w mieście Witkowo.

Można uznać, iż przy mało zróżnicowanej strukturze funkcjonalno-przestrzennej obszaru przedstawiony projekt ustaleń planu wskazuje na racjonalny sposób użytkowania i zagospodarowania analizowanych terenów. Umożliwi dalszy rozwój strefy centralnej części miasta Witkowo.

13. ZESTAWIENIE MATERIAŁÓW WYKORZYSTANYCH PRZY OPRACOWANIU PROGNOZY

1. Agrochemiczne badania gleb Wielkopolski w latach 2000-2004. Wojewódzki Inspektorat Ochrony Środowiska w Poznaniu, Okręgowa Stacja Chemiczno-Rolnicza w Poznaniu Biblioteka Monitoringu Środowiska, Poznań 2005 r. [1]
2. Balcerkiewicz St., Wojterska M. 1993 – Filokompleksy krajobrazowe i ich znaczenie w studiach nad koncepcją sieci wielkoprzestrzennych obszarów chronionych Środkowej Wielkopolski – Badania Fizjograficzne nad Polską Zach. PTPN T. XLII seria B P-ń. [2]
3. Bilans zasobów kopalin i wód podziemnych w Polsce 2021. Państwowy Instytut Geologiczny, Warszawa Internetowa baza danych www.pig.gov.pl [3]
4. Komputerowa mapa podziału hydrograficznego Polski MPHP (wersja październik 2007) [4]
5. Matuszkiewicz J. M. 1993 – Krajobrazy roślinne i regiony geobotaniczne Polski, PAN Instytut Geografii i Przestrzennego Zagospodarowania Prace Geograficzne nr 158 Wydawnictwo PAN [5]
6. Ocena jakości wód podziemnych w punktach pomiarowych sieci krajowej w ramach monitoringu operacyjnego stanu chemicznego wód podziemnych w roku 2018 /wg PIG/ [6]
7. Opracowanie ekofizjograficzne dla zmiany studium uwarunkowań i kierunków zagospodarowania przestrzennego gminy Witkowo. AKANTbis. Poznań 2008 [7]
8. Plan zagospodarowania przestrzennego województwa wielkopolskiego wraz z Planem zagospodarowania przestrzennego miejskiego obszaru funkcjonalnego Poznania. Uchwała Sejmiku Województwa Wielkopolskiego Nr V/70/19 z dnia 25 marca 2019 r. [8]
9. Prognoza oddziaływania na środowisko Planu zagospodarowania przestrzennego województwa wielkopolskiego wraz z Planem zagospodarowania przestrzennego miejskiego obszaru funkcjonalnego Poznania. WBPP Poznań 2017 r. [9]
10. Prognoza oddziaływania na środowisko Strategii Rozwoju Województwa Wielkopolskiego do 2030. Poznań 2019 r. [10]
11. Prognoza oddziaływania na środowisko zmiany studium uwarunkowań i kierunków zagospodarowania przestrzennego. Gmina Witkowo. Pracownia Geologiczno-Kartograficzna. Kozięgłowy 2013 [11]
12. Program Ochrony Środowiska dla Gminy i Miasta Witkowo na lata 2018-2021 z perspektywą do roku 2025 [12]
13. Program ochrony środowiska dla Województwa Wielkopolskiego do roku 2030. Uchwała Nr XXV/472/20 Sejmiku Województwa Wielkopolskiego z dnia 21 grudnia 2020 r. [13]
14. Roczna ocena jakości powietrza w województwie wielkopolskim za rok 2021. Główny Inspektorat Ochrony Środowiska w Warszawie 2022 r. [14]
15. Stan Środowiska w województwie wielkopolskim. Raport 2020 [15]
16. Studium uwarunkowań i kierunków zagospodarowania przestrzennego gminy Witkowo. Uchwała Nr XXXI/299/2014 Rady Miejskiej w Witkowie z dnia 21 lutego 2014 r. ze zmianami [16]
17. Woś A. 1994 - Klimat Niziny Wielkopolskiej Wydawnictwo Naukowe UAM Poznań [17]
18. Strategia Rozwoju Województwa Wielkopolskiego do 2030 r. Uchwała Nr XVI/287/19 Sejmiku Województwa Wielkopolskiego z dnia 27 stycznia 2020 r. [18]
19. Ustawa z dnia 27 kwietnia 2001 r. Prawo ochrony środowiska (t.j. Dz. U. z 2022 r. poz. 2556 ze zmianami) [19]
20. Ustawa z dnia 3 października 2008 r. o udostępnianiu informacji o środowisku i jego ochronie, udziale społeczeństwa w ochronie środowiska oraz o ocenach oddziaływania na środowisko (t.j. Dz. U. z 2022 r. poz. 1029 ze zmianami) [20]
21. Ustawa z dnia 27 marca 2003 r. o planowaniu i zagospodarowaniu przestrzennym (t.j. Dz. U. z 2022 r. poz. 503 ze zmianami) [21]
22. Ustawa z dnia 7 lipca 1994 r. Prawo budowlane (t.j. Dz. U. z 2021 r. poz. 2351 ze zmianami) [22]
23. Ustawa z dnia 3 lutego 1995 r. o ochronie gruntów rolnych i leśnych (t.j. Dz. U. z 2022 r. poz. 2409) [23]
24. Ustawa z dnia 20 lipca 2017 r. Prawo wodne (t.j. Dz. U. z 2022 r. poz. 2625 ze zmianami) [24]
25. Ustawa z dnia 16 kwietnia 2004 r. o ochronie przyrody (t.j. Dz. U. z 2022 r. poz. 916) [25]
26. Ustawa z dnia 9 czerwca 2011 r. Prawo geologiczne i górnicze (t.j. Dz. U. z 2022 r. poz. 1072 ze zmianami) [26]
27. Ustawa z dnia 14 grudnia 2012 r. o odpadach (t.j. Dz. U. z 2022 r. poz. 699 ze zmianami) [27]
28. Ustawa z dnia 23 lipca 2003 r. o ochronie zabytków i opiece nad zabytkami (t.j. Dz. U. z 2022 r., poz. 840) [28]
29. Ustawa z dnia 7 maja 2010 r. o wspieraniu rozwoju usług i sieci telekomunikacyjnych (t.j. Dz. U. z 2022 r. poz. 884 ze zmianami) [29]
30. Ustawa z dnia 20 lipca 1991 r. o Inspekcji Ochrony Środowiska (t.j. Dz. U. z 2021 r., poz. 1070 ze zmianami) [30]
31. Rozporządzenie Ministra Gospodarki Morskiej i Żeglugi Śródlądowej z dnia 12 lipca 2019 r. w sprawie substancji szczególnie szkodliwych dla środowiska wodnego oraz warunków, jakie należy spełnić przy wprowadzaniu do wód lub do ziemi ścieków, a także przy odprowadzaniu wód opadowych lub roztopowych do wód lub do urządzeń wodnych (Dz. U. z 2019 r., poz. 1311) [31]
32. Rozporządzenie Ministra Środowiska z dnia 14 czerwca 2007 r. w sprawie dopuszczalnych poziomów hałasu w środowisku (t.j. Dz. U. z 2014 r., poz. 112) [32]

33. Rozporządzenie Ministra Środowiska z dnia 1 września 2016 r. w sprawie sposobu prowadzenia oceny zanieczyszczenia powierzchni ziemi (Dz. U. z 2016 r., poz. 1395) [33]
34. Rozporządzenie Ministra Zdrowia z dnia 17 grudnia 2019 r. w sprawie dopuszczalnych poziomów pól elektromagnetycznych w środowisku (Dz. U. z 2019 r., poz. 2448) [34]
35. Rozporządzenie Ministra Gospodarki z dnia 21 grudnia 2005 r. w sprawie zasadniczych wymagań dla urządzeń używanych na zewnątrz pomieszczeń w zakresie emisji hałasu do środowiska (Dz. U. z 2005 r. Nr 263, poz. 2202) [35]

OŚWIADCZENIE

Ja, niżej podpisany, Tomasz Kuźniar, jako autor prognozy oddziaływania na środowisko projektu **zmiany miejscowego planu zagospodarowania przestrzennego w obrębie ulic Parkowej, Poznańskiej i Jana Pawła II w mieście Witkowo**, oświadczam, że spełniam wymagania określone w art. 74a ust. 2 ustawy z dnia 3 października 2008 r. o udostępnianiu informacji o środowisku i jego ochronie, udziale społeczeństwa w ochronie środowiska oraz o ocenach oddziaływania na środowisko (t.j. Dz. U. z 2022 r. poz. 1029 ze zmianami), tj. ukończyłem, w rozumieniu przepisów o szkolnictwie wyższym, jednolite studia magisterskie i brałem udział w przygotowaniu co najmniej 5 prognoz oddziaływania na środowisko.

Jestem świadomy odpowiedzialności karnej za złożenie fałszywego oświadczenia.

Tomasz Kuźniar