

# UCHWAŁA

Nr...../...../.....

## SEJMIKU WOJEWÓDZTWA WIELKOPOLSKIEGO

z dnia..... roku

### w sprawie wyznaczenia aglomeracji Witkowo

Na podstawie art. 43 ust. 2a ustawy z dnia 18 lipca 2001 r. Prawo wodne (Dz. U. z 2012 r. poz. 145 ze zm.)<sup>1</sup> Sejmik Województwa Wielkopolskiego uchwala, co następuje:

#### § 1

Wyznacza się aglomerację Witkowo o równoważnej liczbie mieszkańców 17 170.

#### § 2

1. Aglomeracja Witkowo obejmuje swym zasięgiem tereny objęte systemem kanalizacji zbiorczej, zakończonym oczyszczalnią ścieków zlokalizowaną w miejscowości Małachowo Wierzbiczany (działki ewidencyjne nr: 19/1, 80/4, 81/4, 82, 83/3; obręb: 0013 Małachowo Wierzbiczany).
2. Obszar aglomeracji Witkowo wyznacza się w oznaczonych na planie granicach, na terenie poniżej wymienionych miejscowości:
  - 1) Witkowo,
  - 2) Jaworowo,
  - 3) Mielżyn (z wyłączeniem działek ewidencyjnych nr: 132, 134, 135, 139/2, 140, 141, 148/1, 149, 150/3, 155, 156, 157, 161, 164, 170, 228, 232/6, 234, 238, 240, 243, 245, 247, 251, 253, 254, 258, 259, 260, 304, 305/5, 305/6, 306, 307, 308, 311/2; obręb: 0018 Mielżyn),
  - 4) Skorzęcin,
  - 5) Kołaczkowo (z wyłączeniem działek ewidencyjnych nr: 19, 20, 24, 25/1, 25/2, 27, 31; obręb: 0009 Kołaczkowo),
  - 6) Małachowo Złych Miejsc,
  - 7) Małachowo Szemborowice,
  - 8) Małachowo Wierzbiczany,
  - 9) Mąkownica,
  - 10) Odrowąż,
  - 11) Gorzykowo,
  - 12) Malenin,
  - 13) Małachowo Kępe,
  - 14) Dębina (z wyłączeniem działek ewidencyjnych nr: 4/8, 8/1, 8/2, 9/1, 10/3, 11/1, 12/1, 13/4, 14, 15, 16, 17, 18/3, 23/1, 24, 25/1, 35/1, 55, 56/2, 57, 58, 63/1, 63/2; obręb: 0004 Dębina).
3. Obszar i granice aglomeracji Witkowo zostały oznaczone na mapie w skali 1:10 000, stanowiącej załącznik do niniejszej uchwały.

<sup>1</sup> Zmiany tekstu jednolitego wymienionej ustawy zostały ogłoszone w Dz. U. z 2012 r. poz. 951 i poz. 1513; z 2013 r. poz. 21 i poz. 165 oraz z 2014 r. poz. 659, poz. 850 i poz. 1146.

§ 3

Traci moc rozporządzenie Nr 135/06 Wojewody Wielkopolskiego z dnia 12 czerwca 2006 r. w sprawie wyznaczenia aglomeracji Witkowo (Dz. Urz. Woj. Wiel. Nr 104 poz. 2564).

§ 4

Wykonanie uchwały powierza się Zarządowi Województwa Wielkopolskiego.

§ 5

Uchwała wchodzi w życie po upływie 14 dni od dnia ogłoszenia w Dzienniku Urzędowym Województwa Wielkopolskiego.

Województwo Wielkopolskie  
Urząd Wojewódzki  
ul. Świdnicka 10  
61-800 Poznań  
Miejscowość: Poznań

Województwo Wielkopolskie  
Urząd Wojewódzki  
ul. Świdnicka 10  
61-800 Poznań  
Miejscowość: Poznań

Województwo Wielkopolskie  
Urząd Wojewódzki  
ul. Świdnicka 10  
61-800 Poznań  
Miejscowość: Poznań

## UZASADNIENIE

do uchwały Nr...../...../.....Sejmiku Województwa Wielkopolskiego  
z dnia.....roku

Aglomeracja Witkowo została wyznaczona rozporządzeniem Nr 135/06 Wojewody Wielkopolskiego z dnia 12 czerwca 2006 r.

Burmistrz Gminy i Miasta w Witkowie pismem znak: OŚ.6324.42.2013 z dnia 11 lipca 2014 r., uzupełnionym pismami z dnia: 9 września 2014 r., 24 września 2014 r. oraz 14 października 2014 r. złożył wniosek o zmianę granic aglomeracji Witkowo.

Na podstawie przedstawionej nowej propozycji planu aglomeracji Witkowo w ramach przeprowadzonej weryfikacji ustalono m.in., że na terenie aglomeracji długość istniejących sieci kanalizacyjnych wynosi 104 km. Sieci te obsługują 17 062 mieszkańców aglomeracji, w tym 10 962 stałych mieszkańców aglomeracji oraz 6 100 osób czasowo przebywających w aglomeracji. Ponadto na terenie aglomeracji zamieszkuje 108 stałych mieszkańców aglomeracji mających techniczną możliwość korzystania z już istniejącej sieci kanalizacyjnej. Dodatkowe ustalenia odnoszące się do aglomeracji Witkowo obejmują zmianę polegającą na wyłączeniu z terenu aglomeracji następujących miejscowości: Chładowo, Czajki, Ćwierdzin, częściowo Dębina (działki ewidencyjne nr: 4/8, 8/1, 8/2, 9/1, 10/3, 11/1, 12/1, 13/4, 14, 15, 16, 17, 18/3, 23/1, 24, 25/1, 35/1, 55, 56/2, 57, 58, 63/1, 63/2; obręb: 0004 Dębina), Folwark, częściowo Kołaczkowo (działki ewidencyjne nr: 19, 20, 24, 25/1, 25/2, 27, 31; obręb: 0009 Kołaczkowo), częściowo Mielżyn (działki ewidencyjne nr: 132, 134, 135, 139/2, 140, 141, 148/1, 149, 150/3, 155, 156, 157, 161, 164, 170, 228, 232/6, 234, 238, 240, 243, 245, 247, 251, 253, 254, 258, 259, 260, 304, 305/5, 305/6, 306, 307, 308, 311/2; obręb: 0018 Mielżyn), Ruchocin, Ruchocinek, Sokołowo, Strzyżewo Witkowskie, Wiekowo oraz Witkówko. Powyższe miejscowości zostały wyłączone ze względu na wskaźnik koncentracji, który dla obszarów objętych formami ochrony przyrody wynosi poniżej 90 mieszkańców na 1 km sieci kanalizacyjnej planowanej do realizacji oraz dla pozostałych obszarów poniżej 120 mieszkańców na 1 km sieci kanalizacyjnej planowanej do realizacji. Dla miejscowości wyłączonych z aglomeracji została opracowana alternatywna koncepcja oczyszczania ścieków komunalnych.

Na części terenu aglomeracji Witkowo występują następujące formy ochrony przyrody: obszar Natura 2000: „Pojezierze Gnieźnieńskie”, Powidzki Park Krajobrazowy oraz obszar chronionego krajobrazu: „Obszar Powidzko – Bieniszewski”.

Aglomeracja posiada mechaniczno – biologiczną oczyszczalnię ścieków o przepustowości  $Q_{sr/d} = 2400 \text{ m}^3/\text{d}$  zlokalizowaną w miejscowości Małachowo Wierzbiczany (działki ewidencyjne nr: 19/1, 80/4, 81/4, 82, 83/3; obręb: 0013 Małachowo Wierzbiczany). Odbiornikiem ścieków oczyszczonych jest rów melioracyjny (bez nazwy) w km 0+546 leżący w zlewni Strugi Bawół.

Równoważna liczba mieszkańców aglomeracji (RLM) dla aglomeracji Witkowo wynosi 17 170 RLM i obejmuje:

- 10 962 RLM pochodzące od stałych mieszkańców aglomeracji korzystających z istniejącej sieci kanalizacyjnej,
- 6 100 RLM pochodzących od osób czasowo przebywających w aglomeracji korzystających z istniejącej sieci kanalizacyjnej,
- 108 RLM pochodzących od stałych mieszkańców aglomeracji posiadających techniczną możliwość korzystania z istniejącej sieci kanalizacyjnej.

Wielkość aglomeracji przekracza 2000 RLM, a zatem spełnia wymogi określone w art. 43 ust. 1 ustawy Prawo wodne.

Wszystkie wymienione w uchwale nazwy miejscowości są zgodne z Wykazem urzędowych nazw miejscowości.

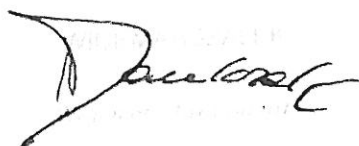
Niniejsza uchwała ustala granice i obszar aglomeracji Witkowo.

Zgodnie z art. 208 ust. 1 ustawy Prawo wodne gminy tworzące aglomeracje mają obowiązek zrealizować system kanalizacji zbiorczej dla ścieków komunalnych w terminie określonym w Krajowym programie oczyszczania ścieków komunalnych.

Uchwała nie narusza obowiązków gminy w zakresie odprowadzania i oczyszczania ścieków komunalnych wynikających z przepisów o samorządzie gminnym.

Sejmik Województwa Wielkopolskiego podejmuje niniejszą uchwałę po uzgodnieniu przez Marszałka Województwa Wielkopolskiego z właściwymi organami administracji publicznej oraz po zasięgnięciu opinii zainteresowanej gminy.

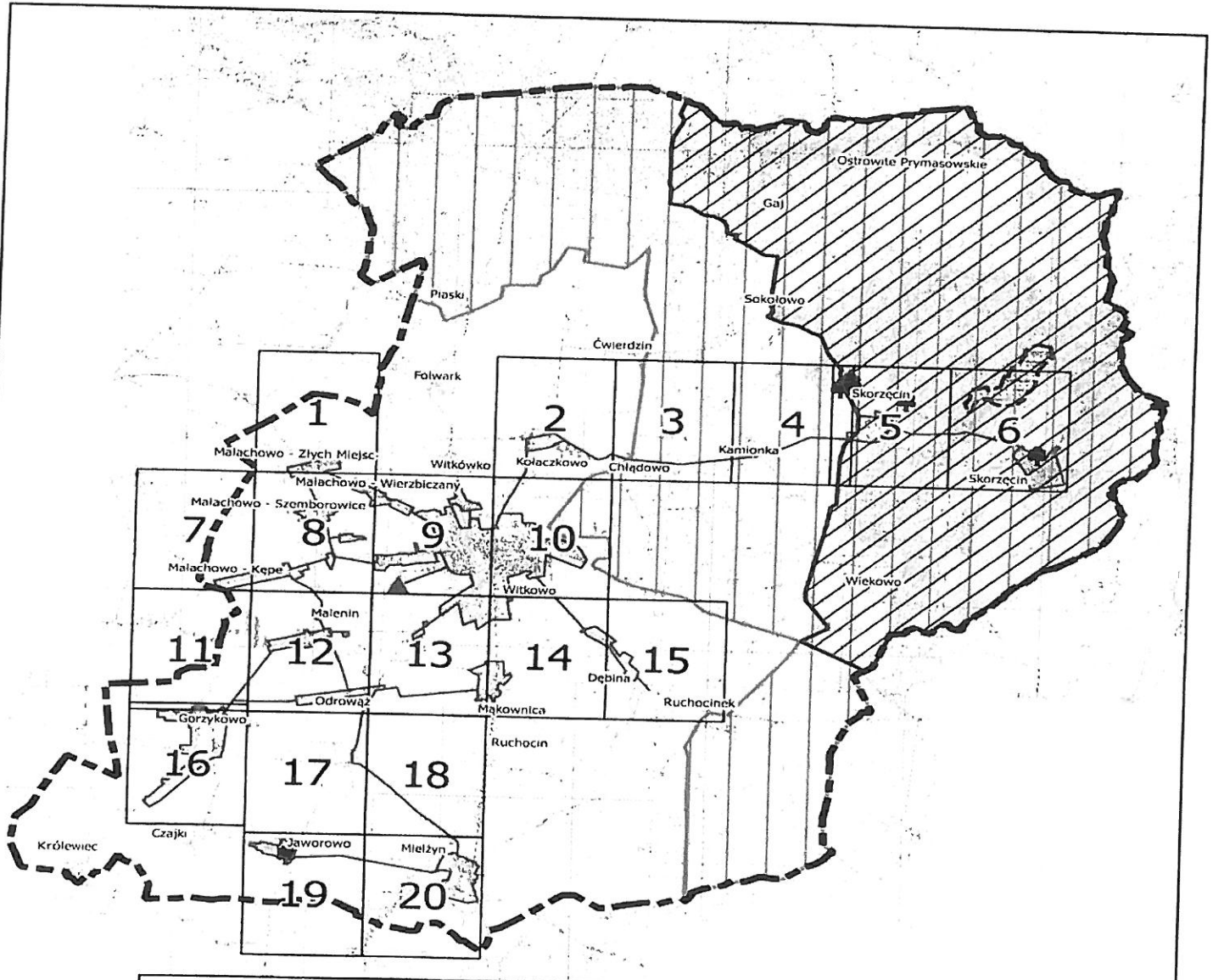
DIREKTOR  
BIURO WYKONAWCZE  
ŚRODOWISKA  
i Gospodarki Wodnej










Obszar aglomeracji Witkowo  
skala 1 : 100 000


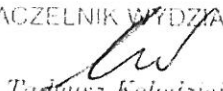
0 1 2 3 4 5 km

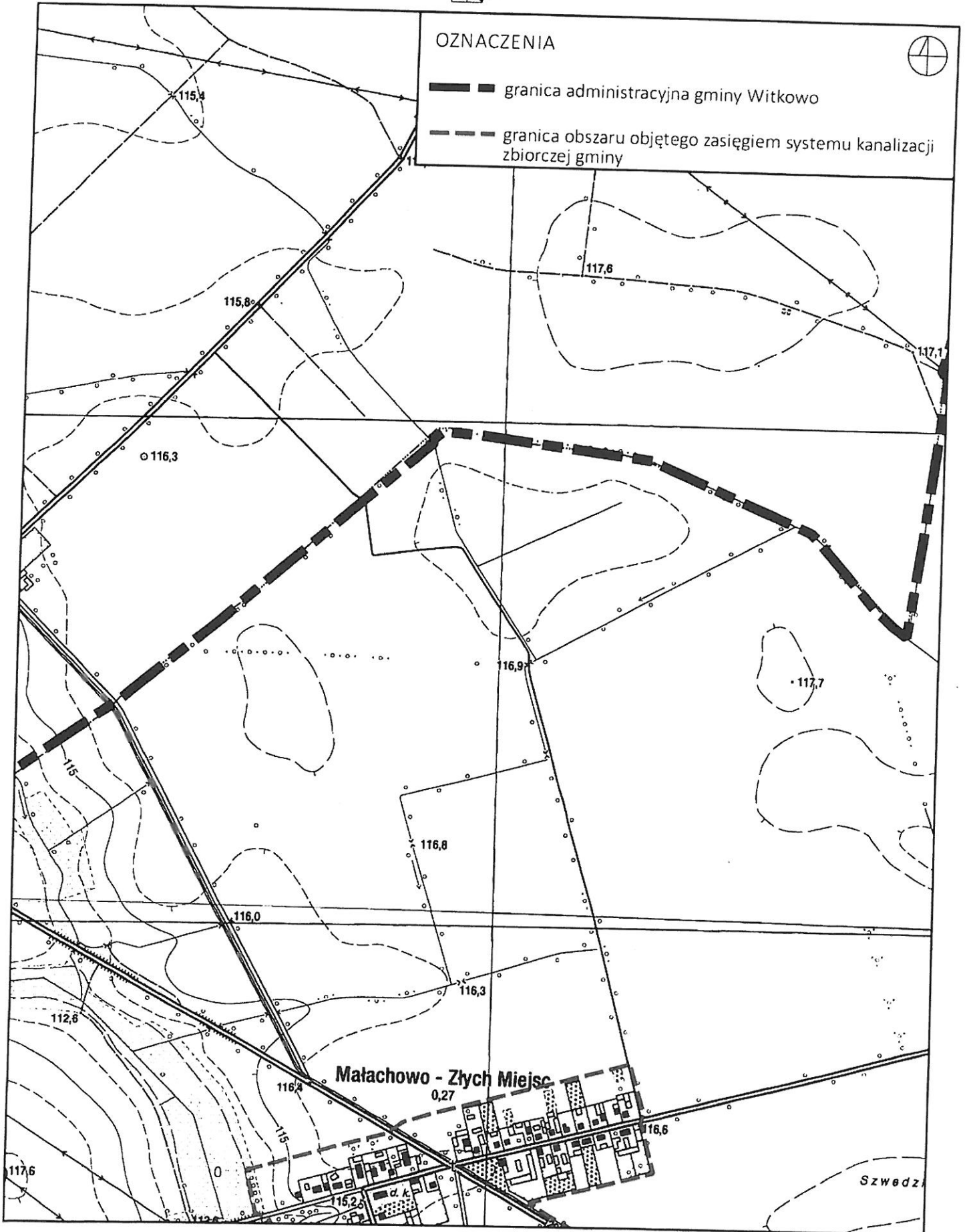
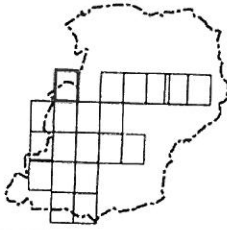
Schemat arkuszy



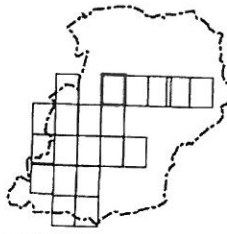
**OZNACZENIA**

	granica gminy Witkowo		Powidzki Park Krajobrazowy
	granica obszaru objętego zasięgiem systemu kanalizacji zbiorczej gminy		Obszar Powidzko Bieniszewski Chronionego Krajobrazu
	oczyszczalnia ścieków		użytek ekologiczny Jezioro Czarne
	Obszar Natura 2000 500 Pojezierze Gnieźnieńskie PLH300026		pomniki przyrody




  
 WÓJTA WITKOWA      NACZELNIK WYDZIAŁU  
 Paweł Wójcik      Tadeusz Kołodziej

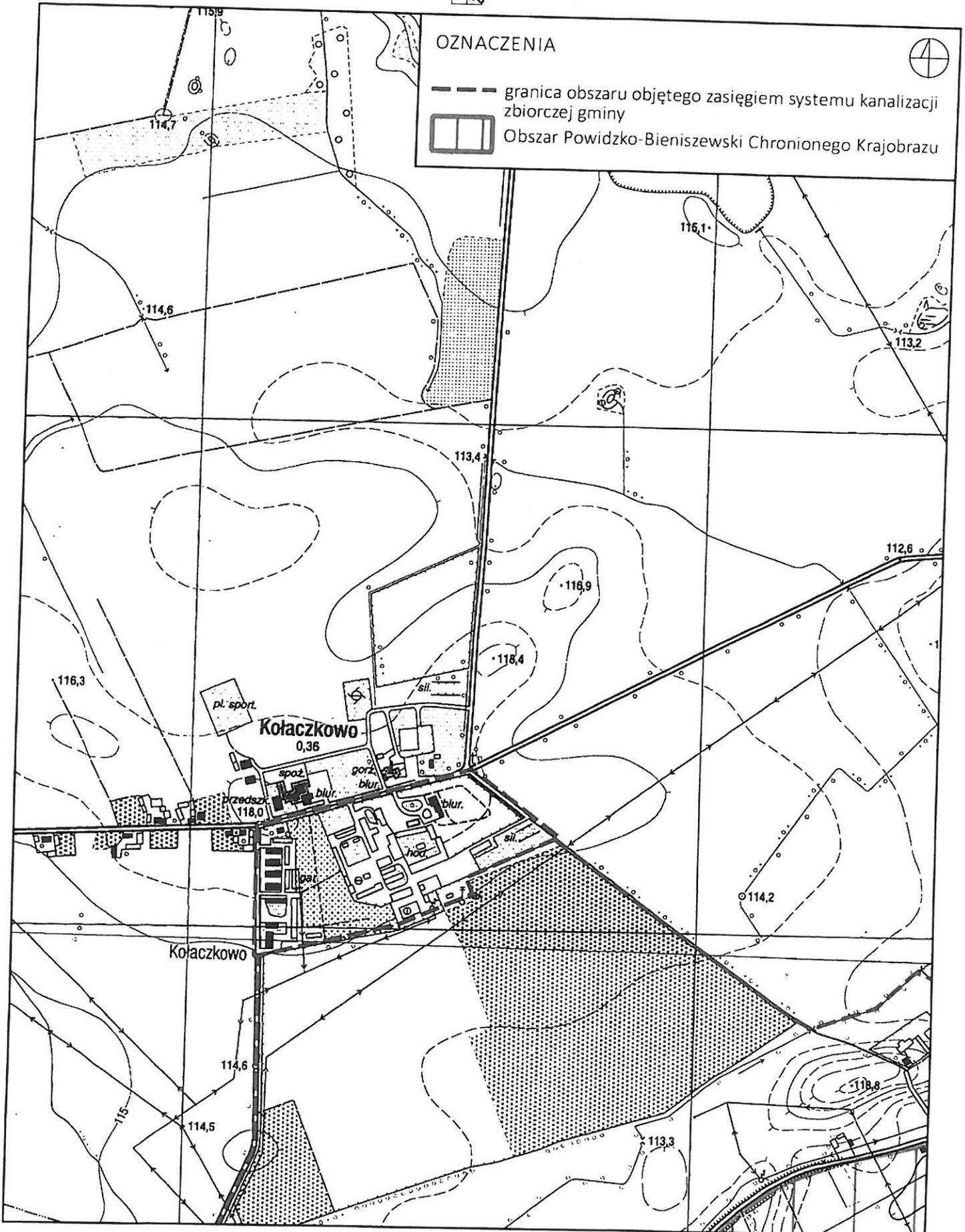


0 100 200 300 400 500 m

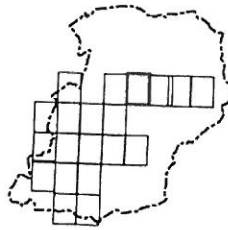


OZNACZENIA

-  granica obszaru objętego zasięgiem systemu kanalizacji zbiorczej gminy
-  Obszar Powidzko-Bieniszewski Chronionego Krajobrazu

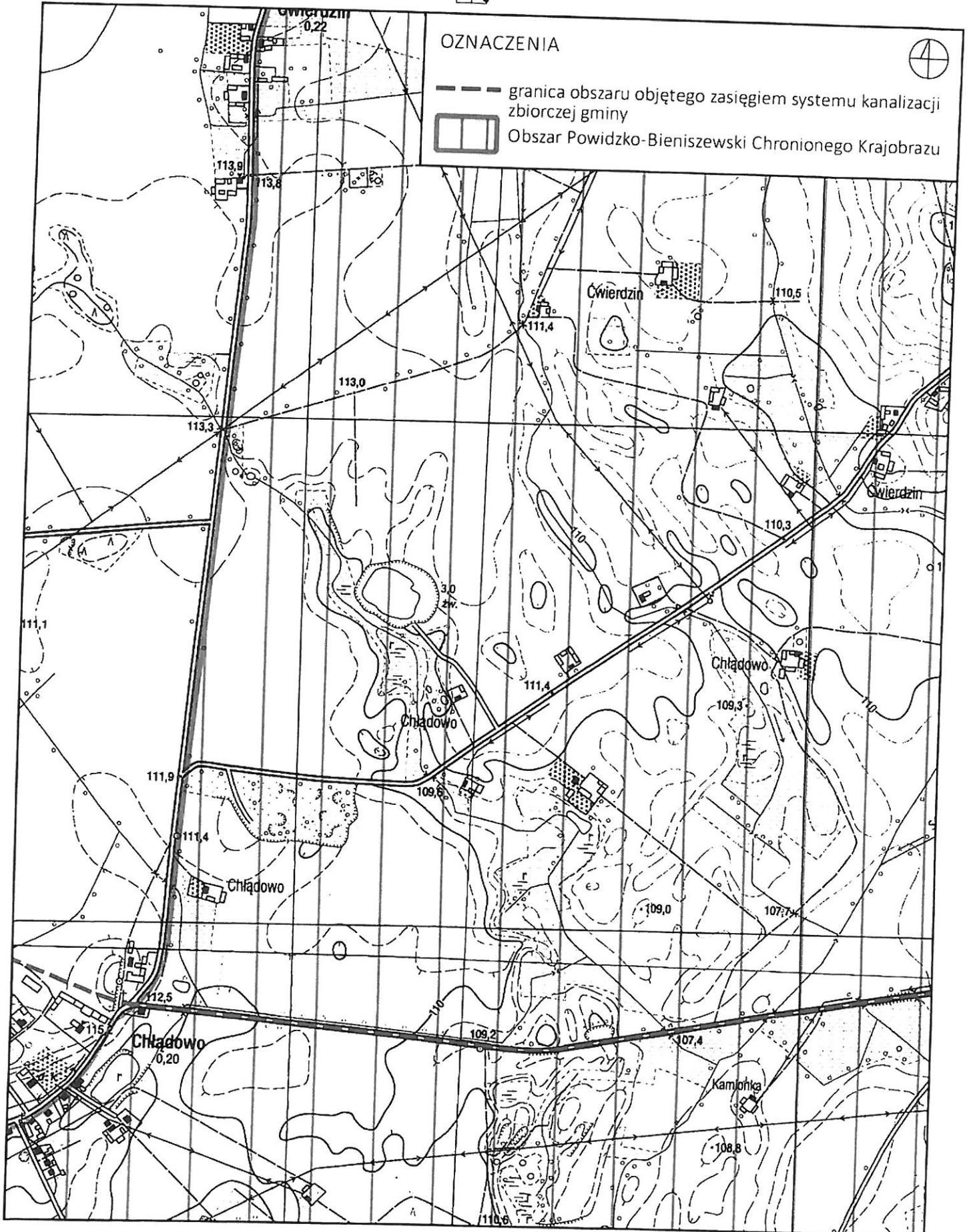


0 100 200 300 400 500 m



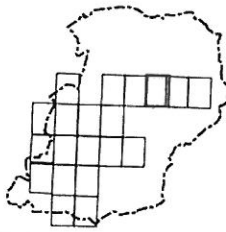
OZNACZENIA

- granica obszaru objętego zasięgiem systemu kanalizacji zbiorczej gminy
- Obszar Powidzko-Bieniszewski Chronionego Krajobrazu






0 100 200 300 400 500 m



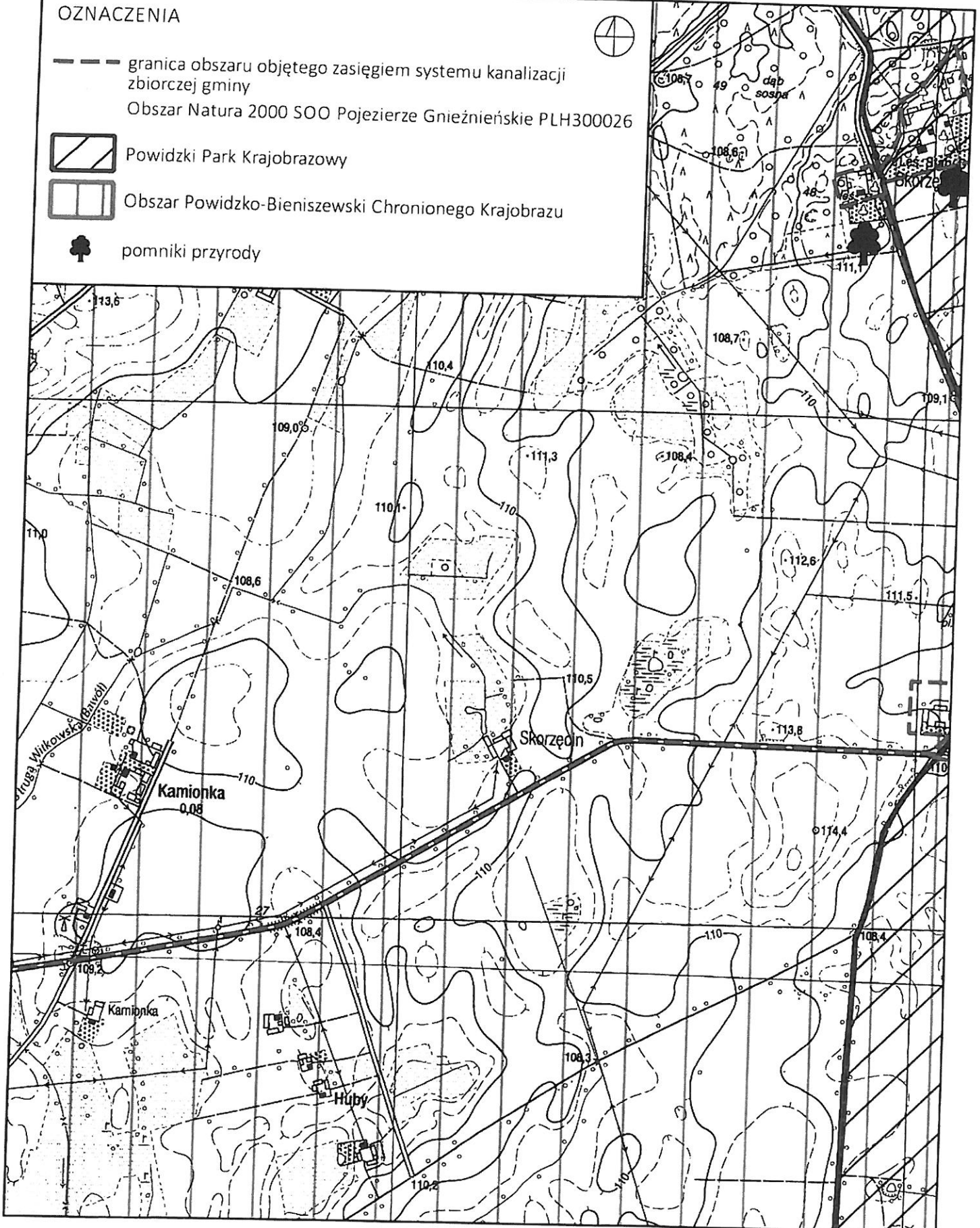
OZNACZENIA

--- granica obszaru objętego zasięgiem systemu kanalizacji zbiorczej gminy  
Obszar Natura 2000 SOO Pojezierze Gnieźnieńskie PLH300026

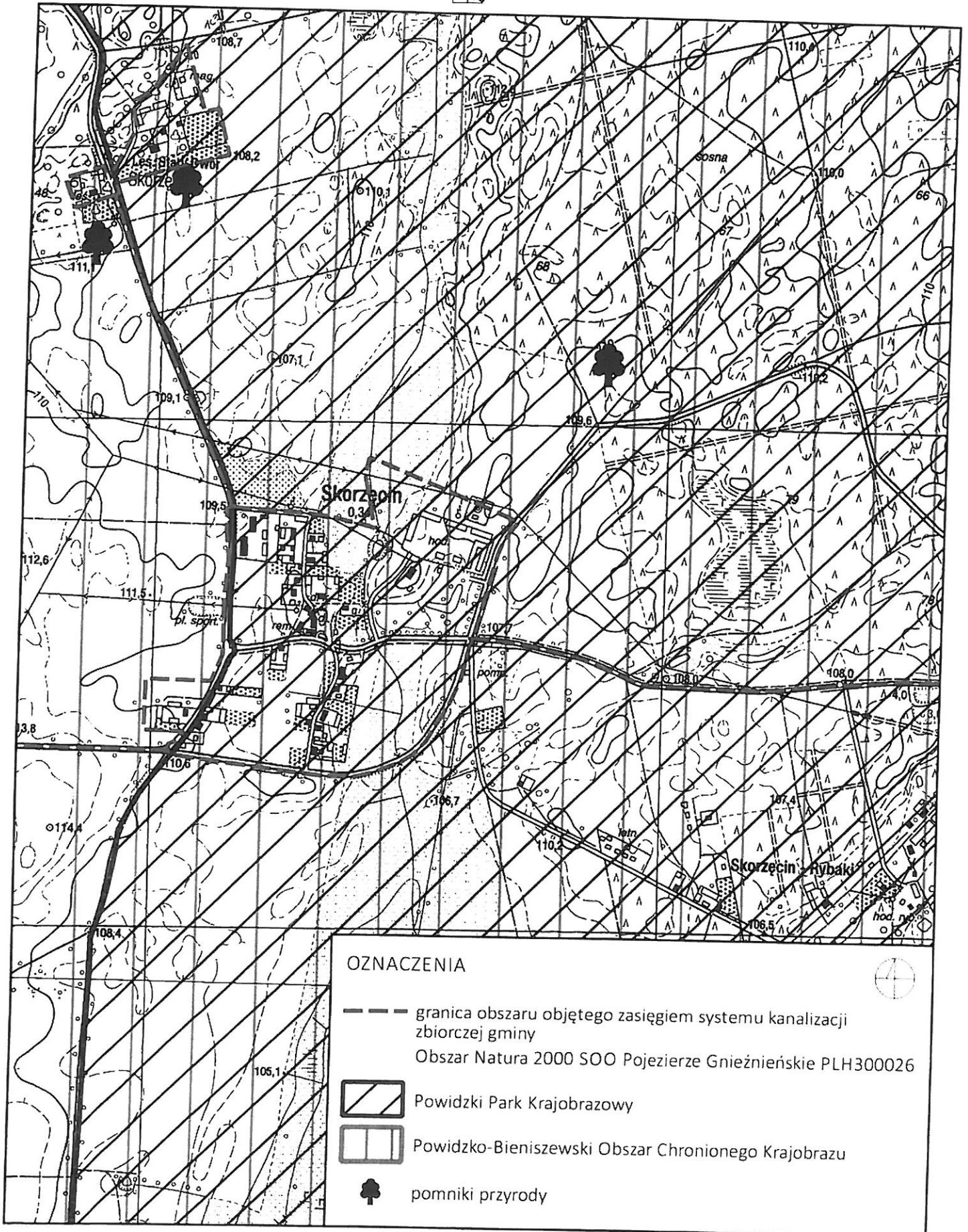
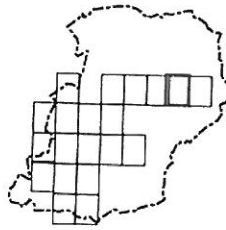
 Powidzki Park Krajobrazowy

 Obszar Powidzko-Bieniszewski Chronionego Krajobrazu

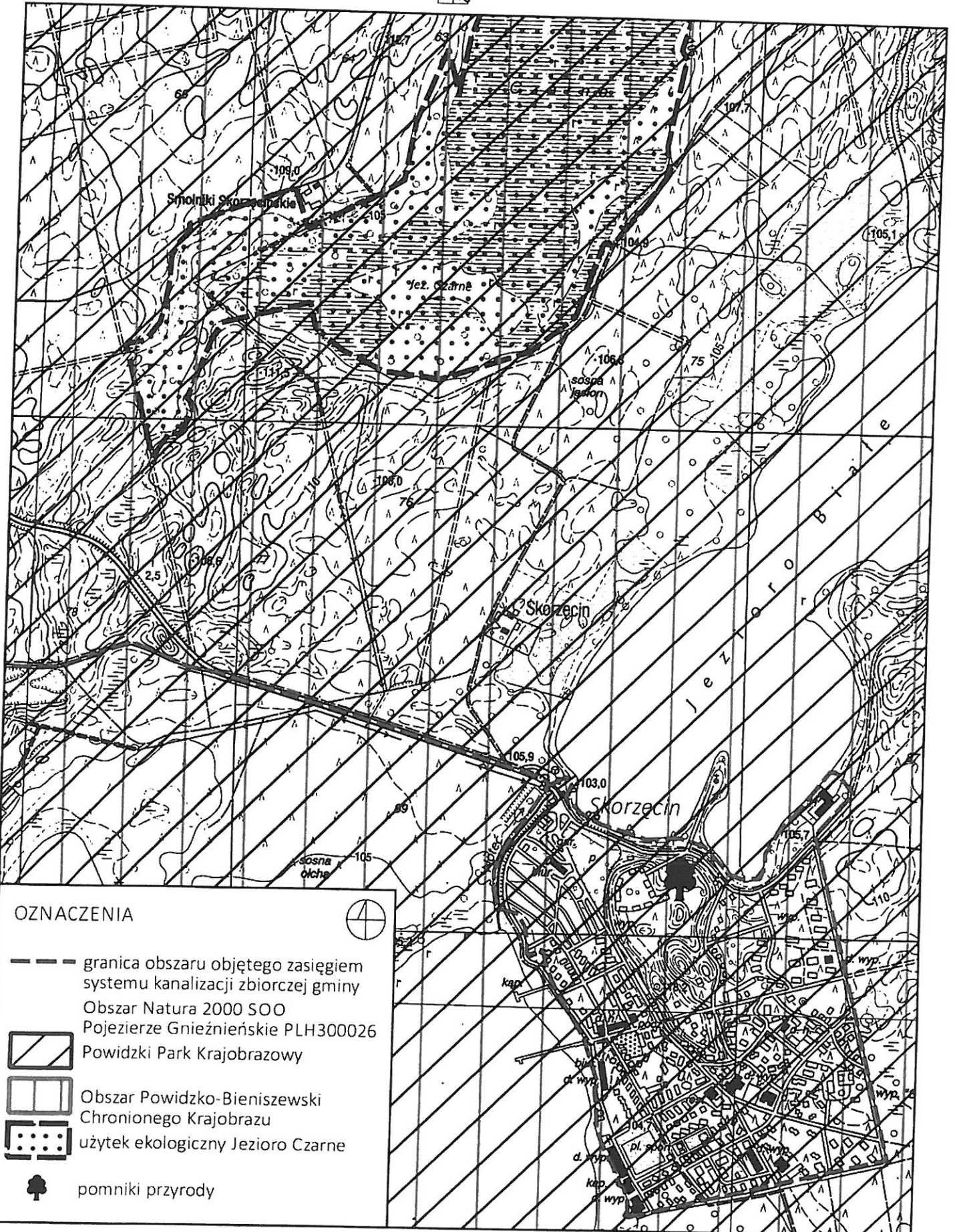
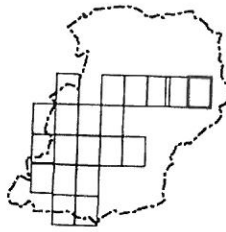
 pomniki przyrody

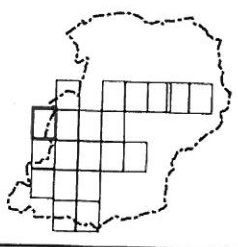


0 100 200 300 400 500 m



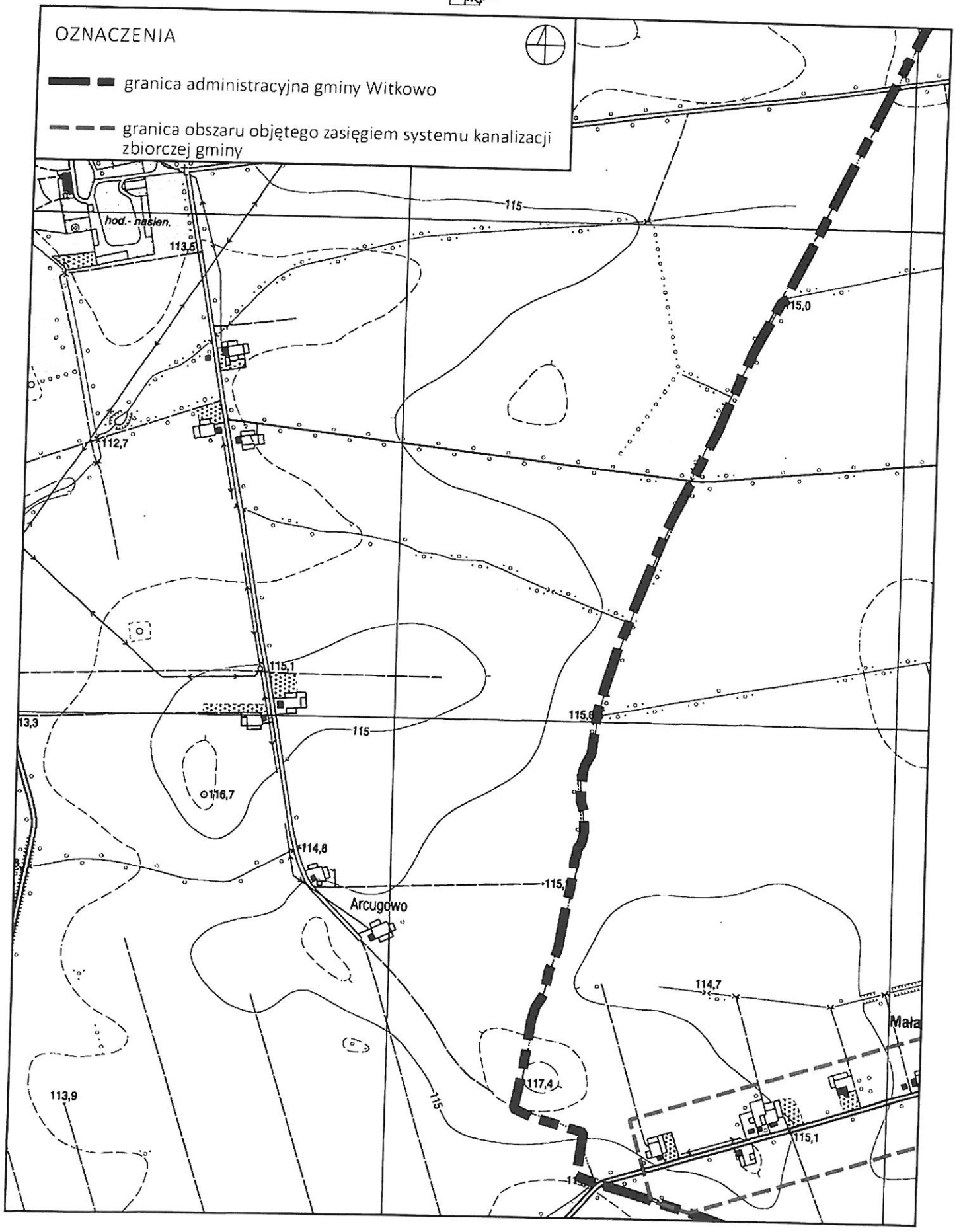
0 100 200 300 400 500 m



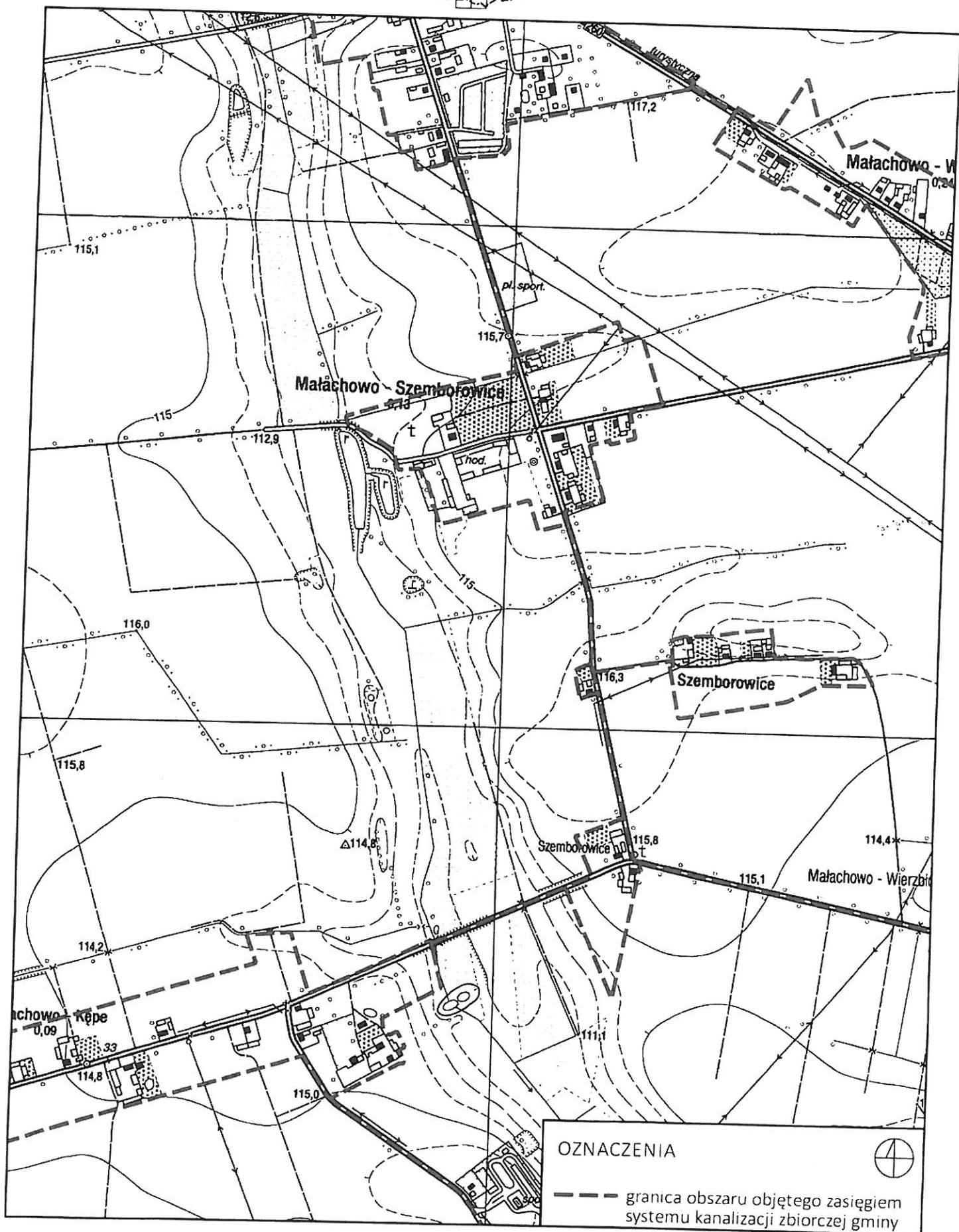
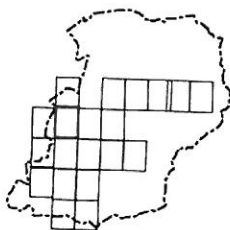


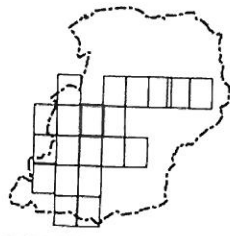
OZNACZENIA

- granica administracyjna gminy Witkowo
- granica obszaru objętego zasięgiem systemu kanalizacji zbiorczej gminy



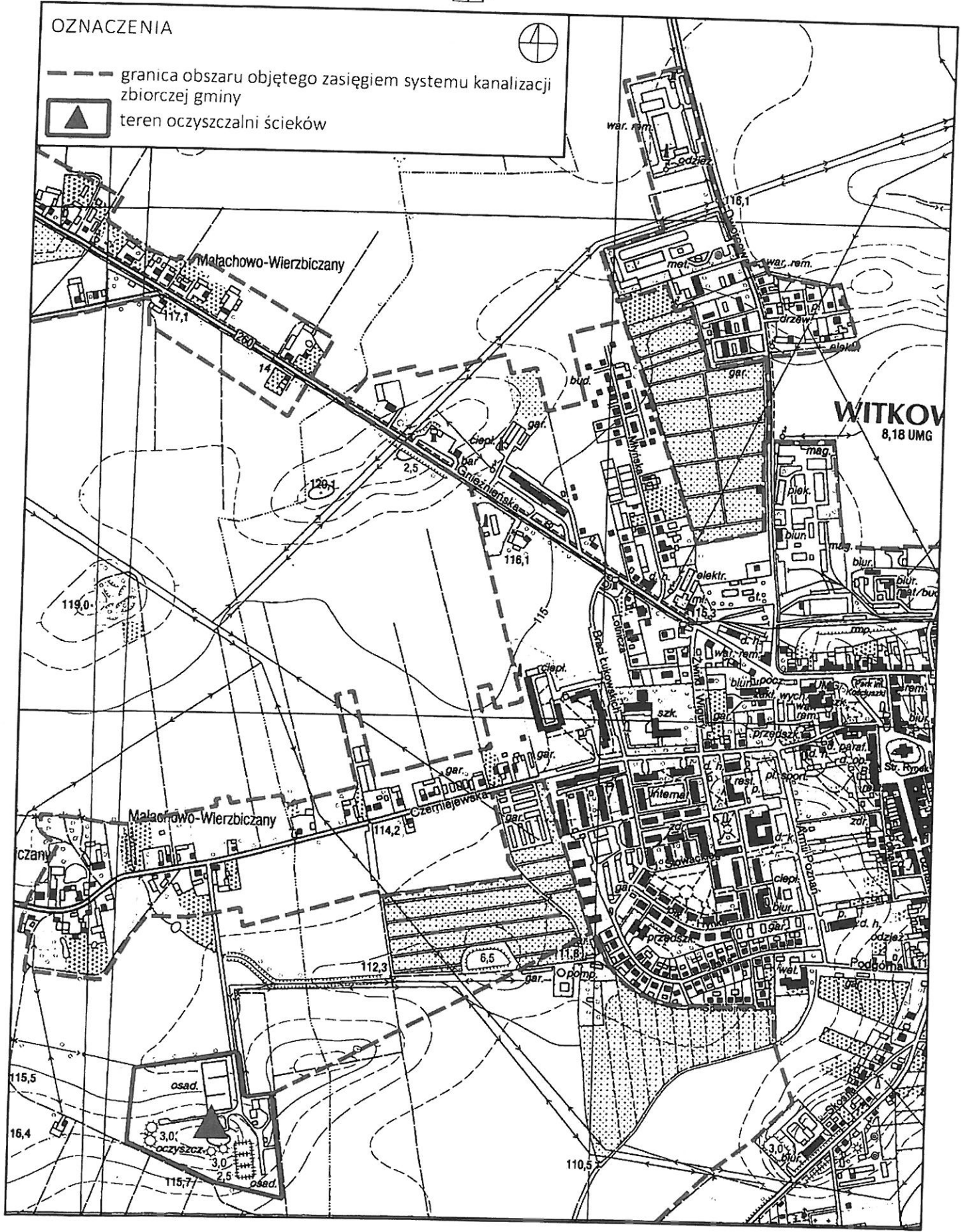
0 100 200 300 400 500 m



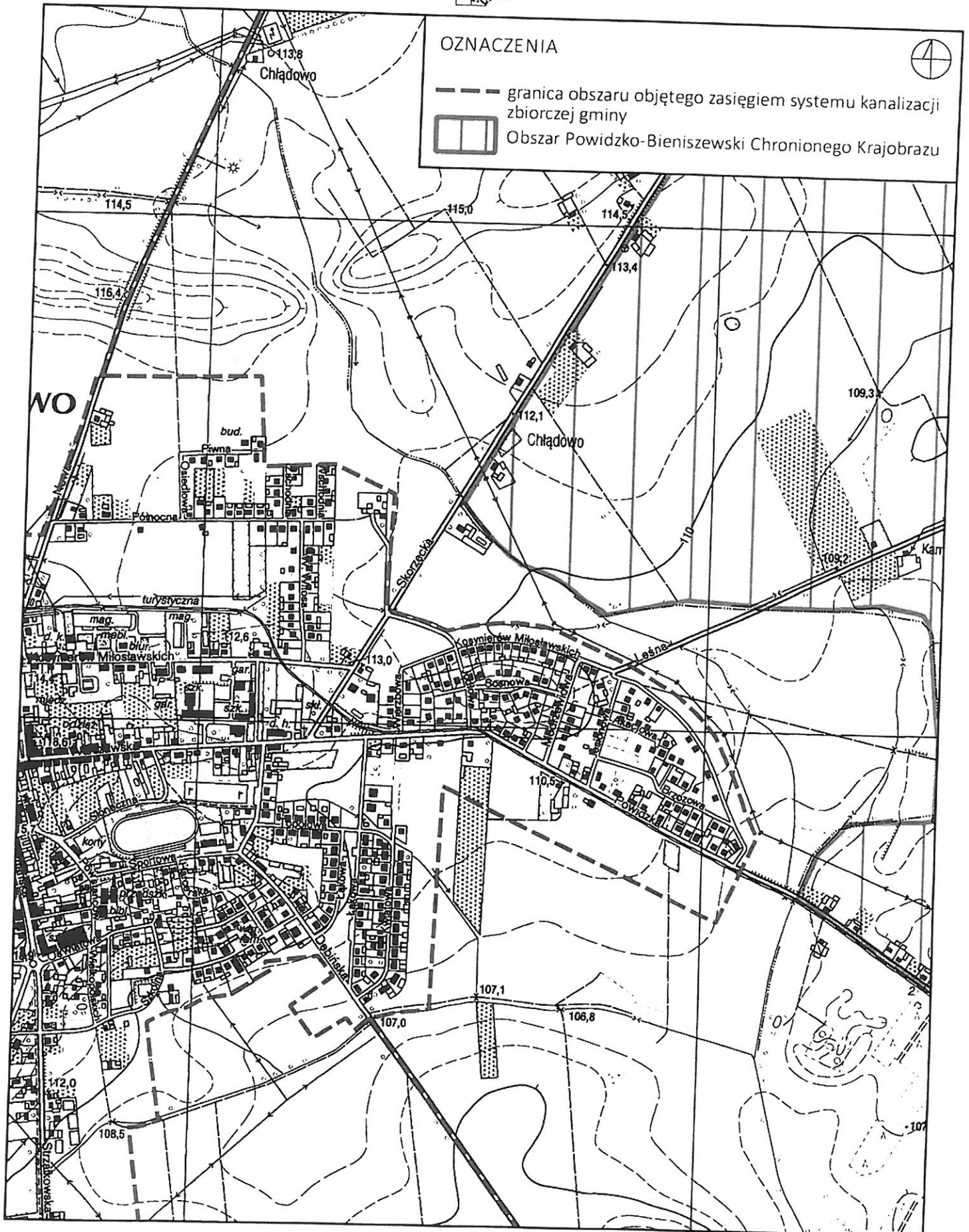
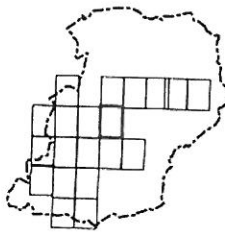


OZNACZENIA

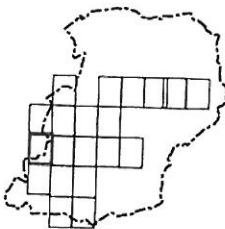
- granica obszaru objętego zasięgiem systemu kanalizacji zbiorczej gminy
- ▲ teren oczyszczalni ścieków



0 100 200 300 400 500 m

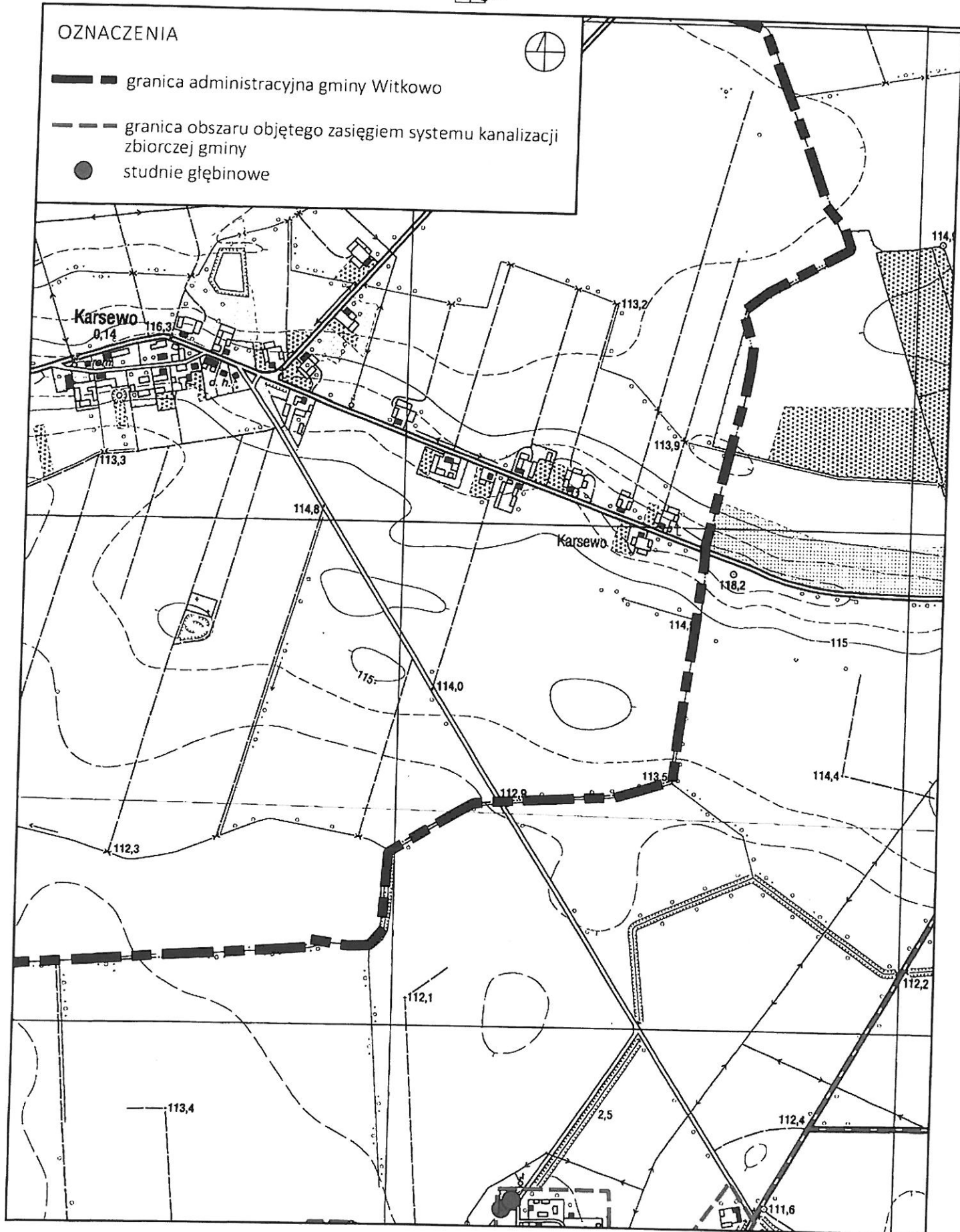


0 100 200 300 400 500 m



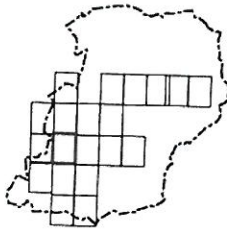
OZNACZENIA

- granica administracyjna gminy Witkowo
- granica obszaru objętego zasięgiem systemu kanalizacji zbiorczej gminy
- studnie głębinowe



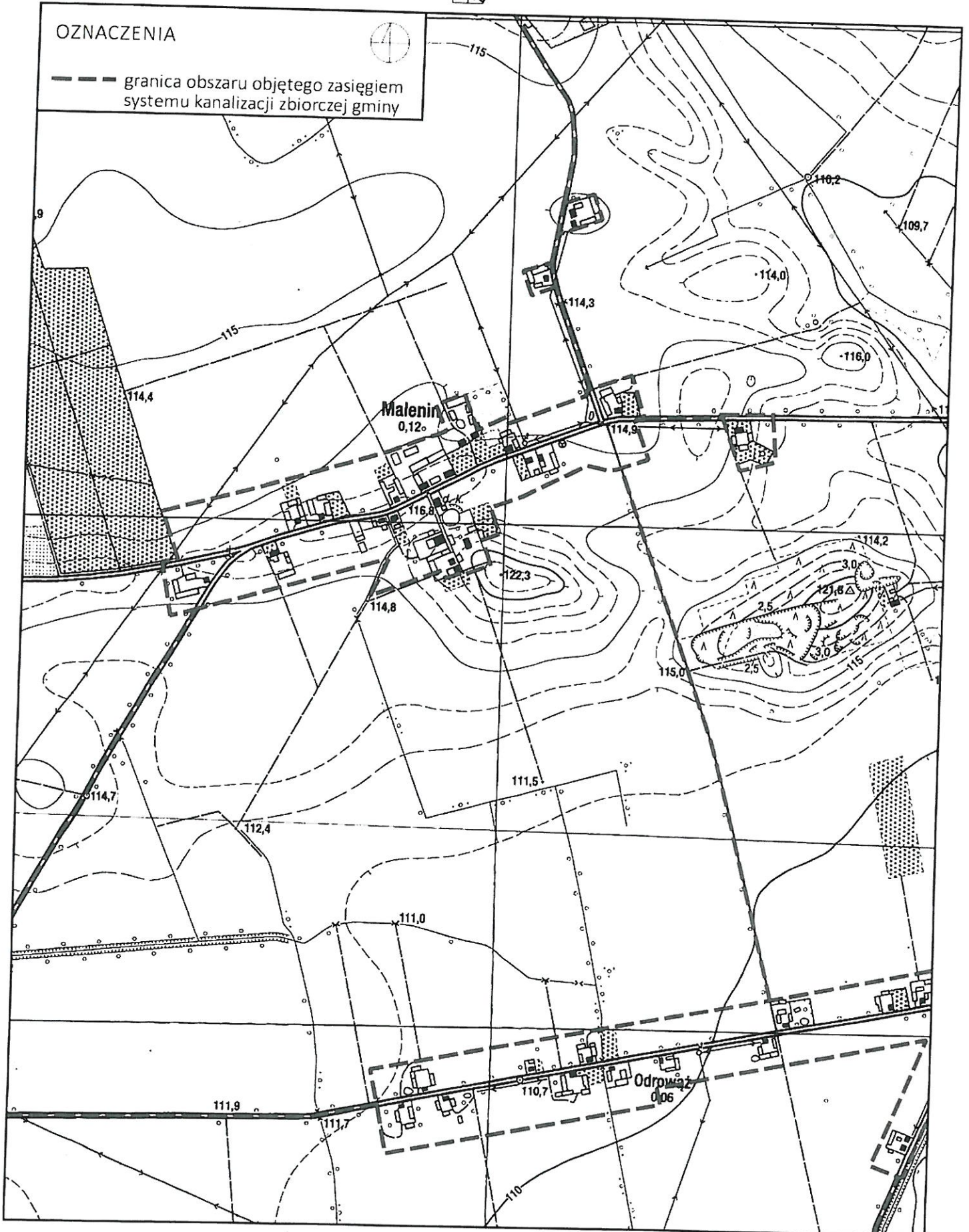


0 100 200 300 400 500 m

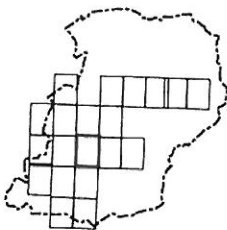


OZNACZENIA

--- granica obszaru objętego zasięgiem systemu kanalizacji zbiorczej gminy

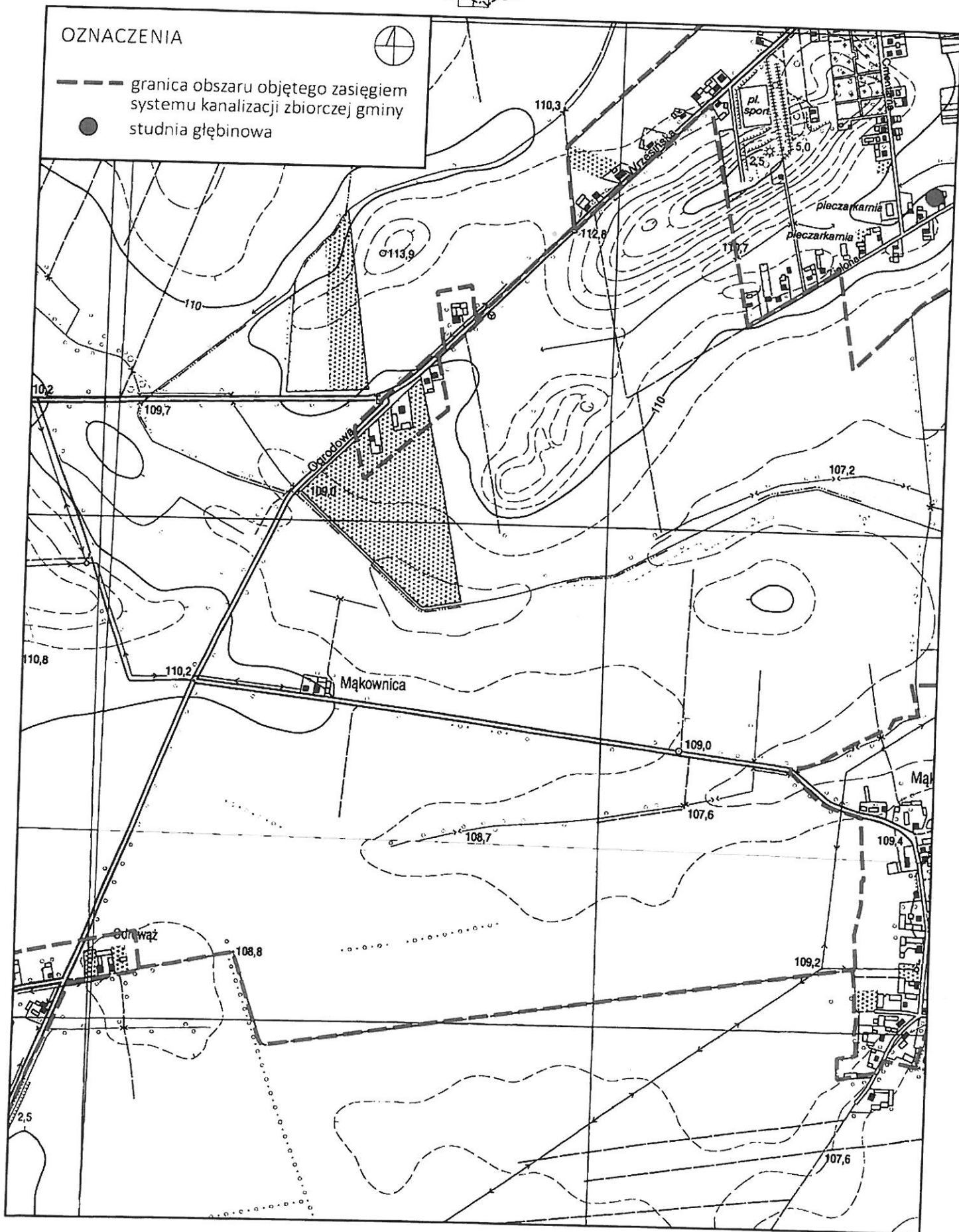


0 100 200 300 400 500 m

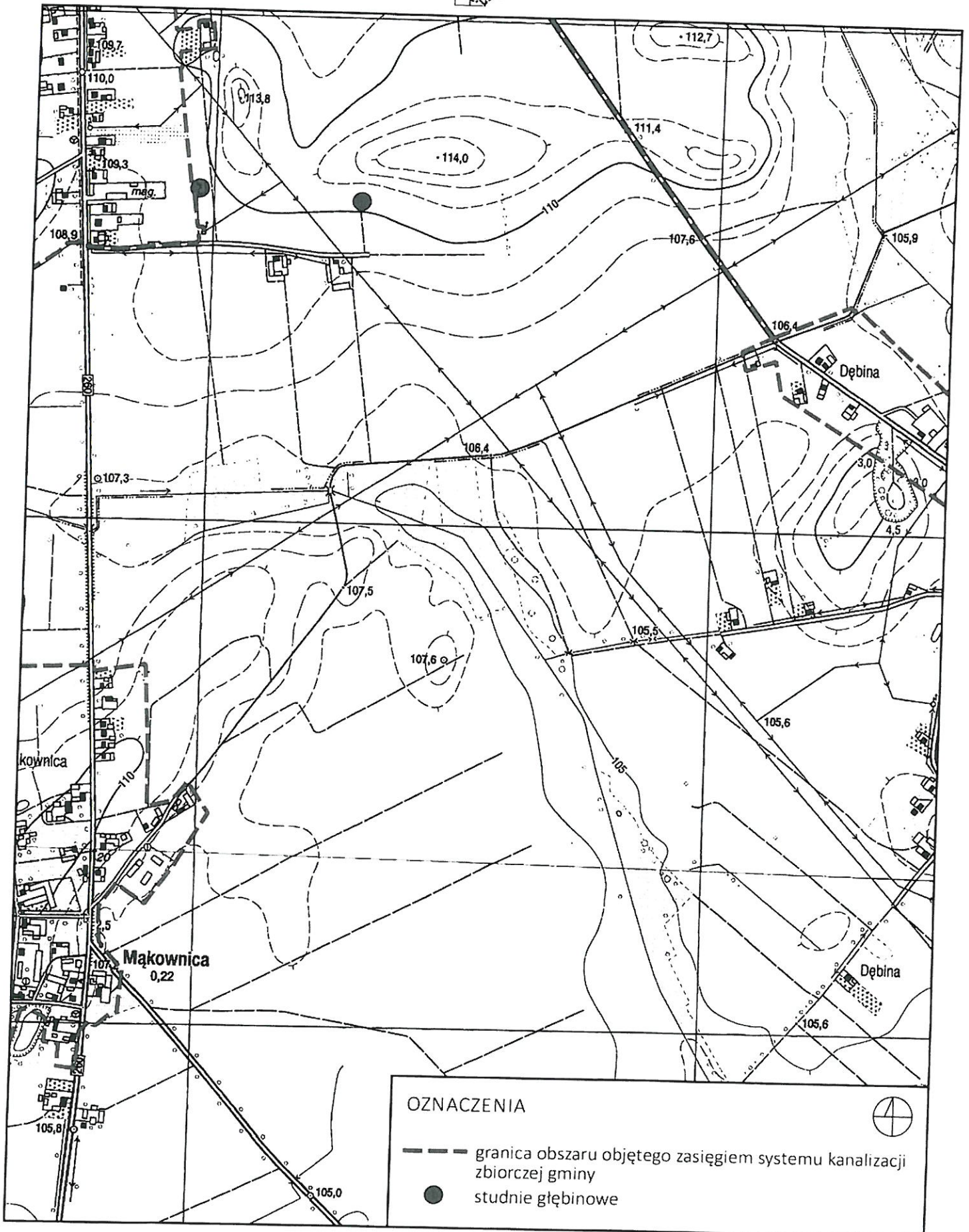
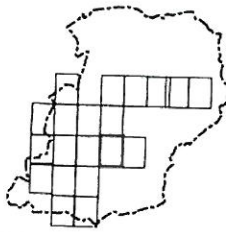


OZNACZENIA

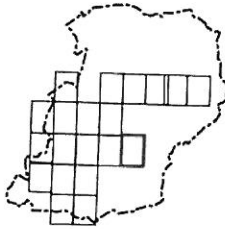
- granica obszaru objętego zasięgiem systemu kanalizacji zbiorczej gminy
- studnia głębinowa





0 100 200 300 400 500 m

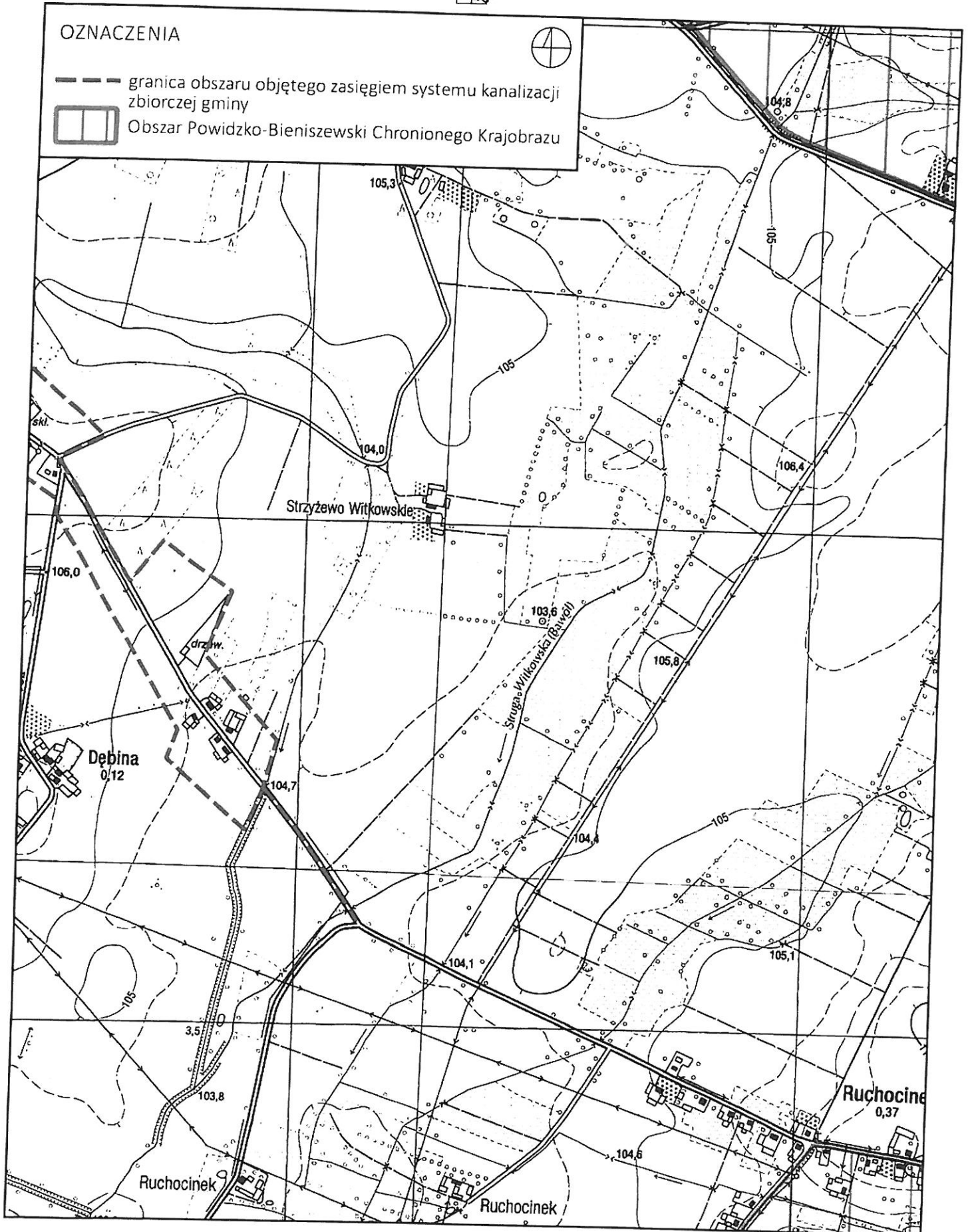


0 100 200 300 400 500 m

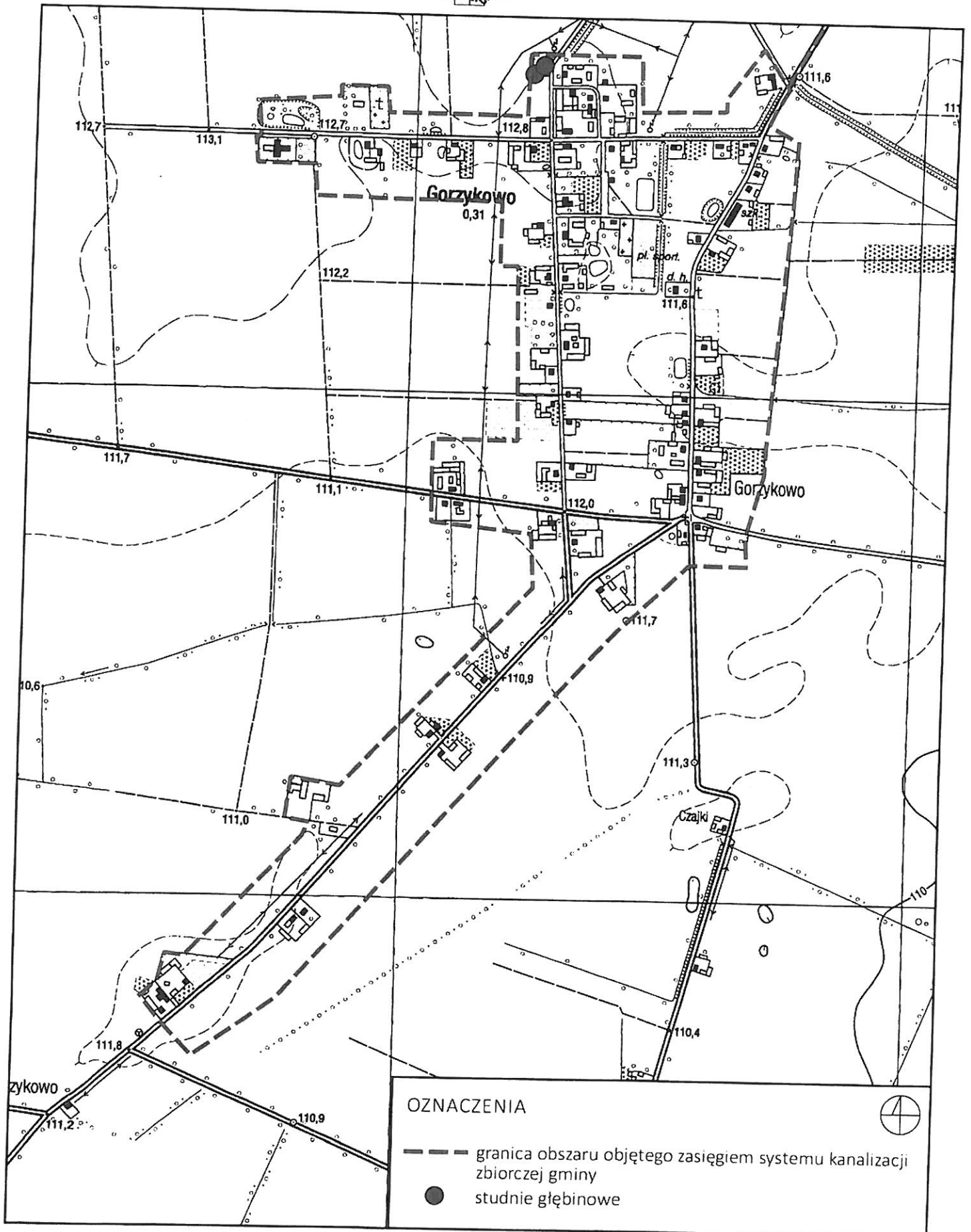
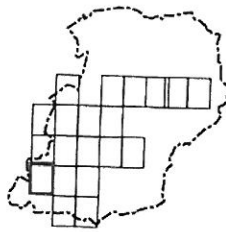


OZNACZENIA

-  granica obszaru objętego zasięgiem systemu kanalizacji zbiorczej gminy
-  Obszar Powidzko-Bieniszewski Chronionego Krajobrazu

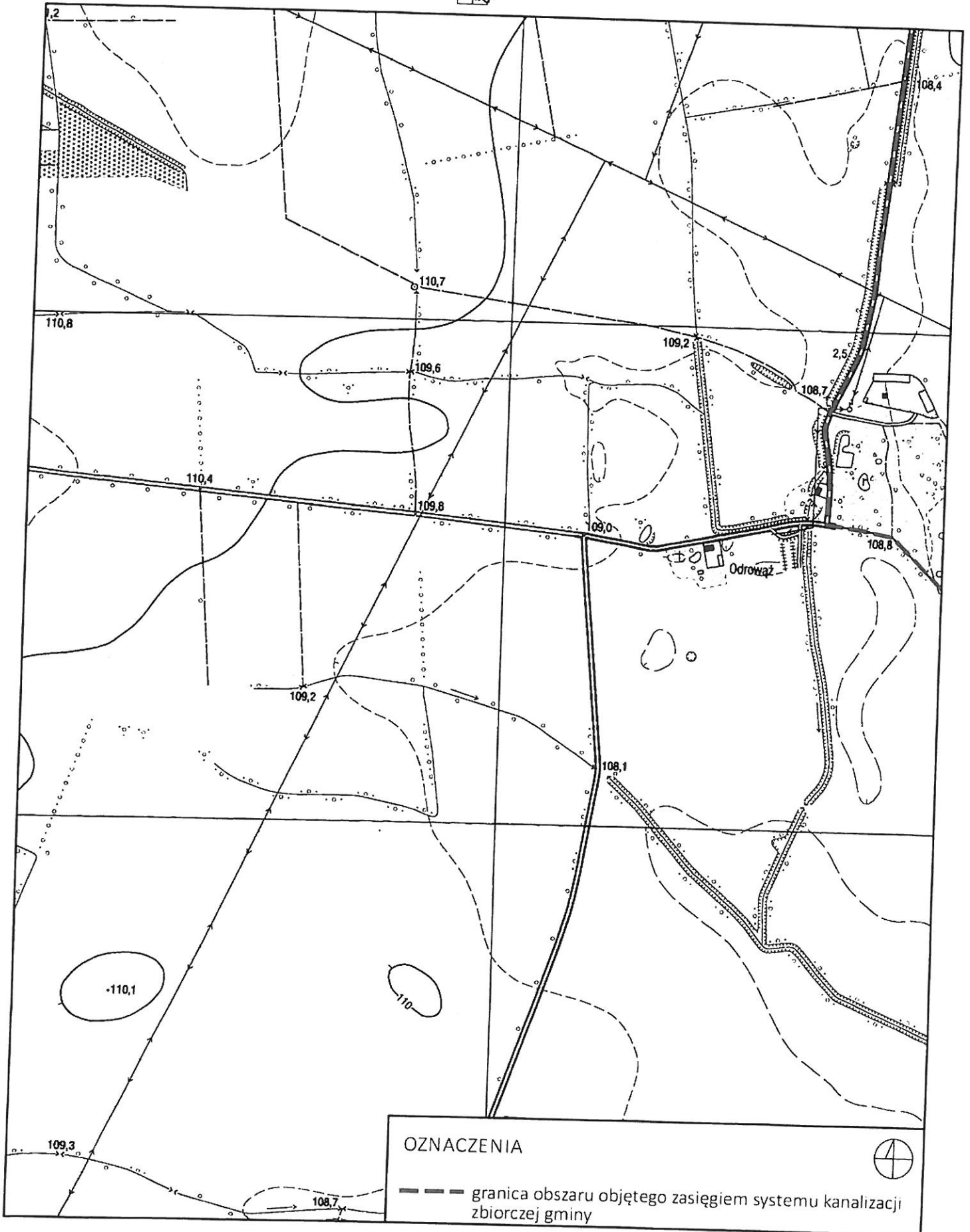
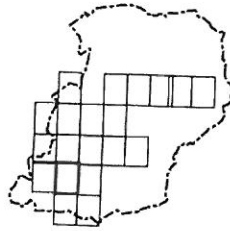


0 100 200 300 400 500 m

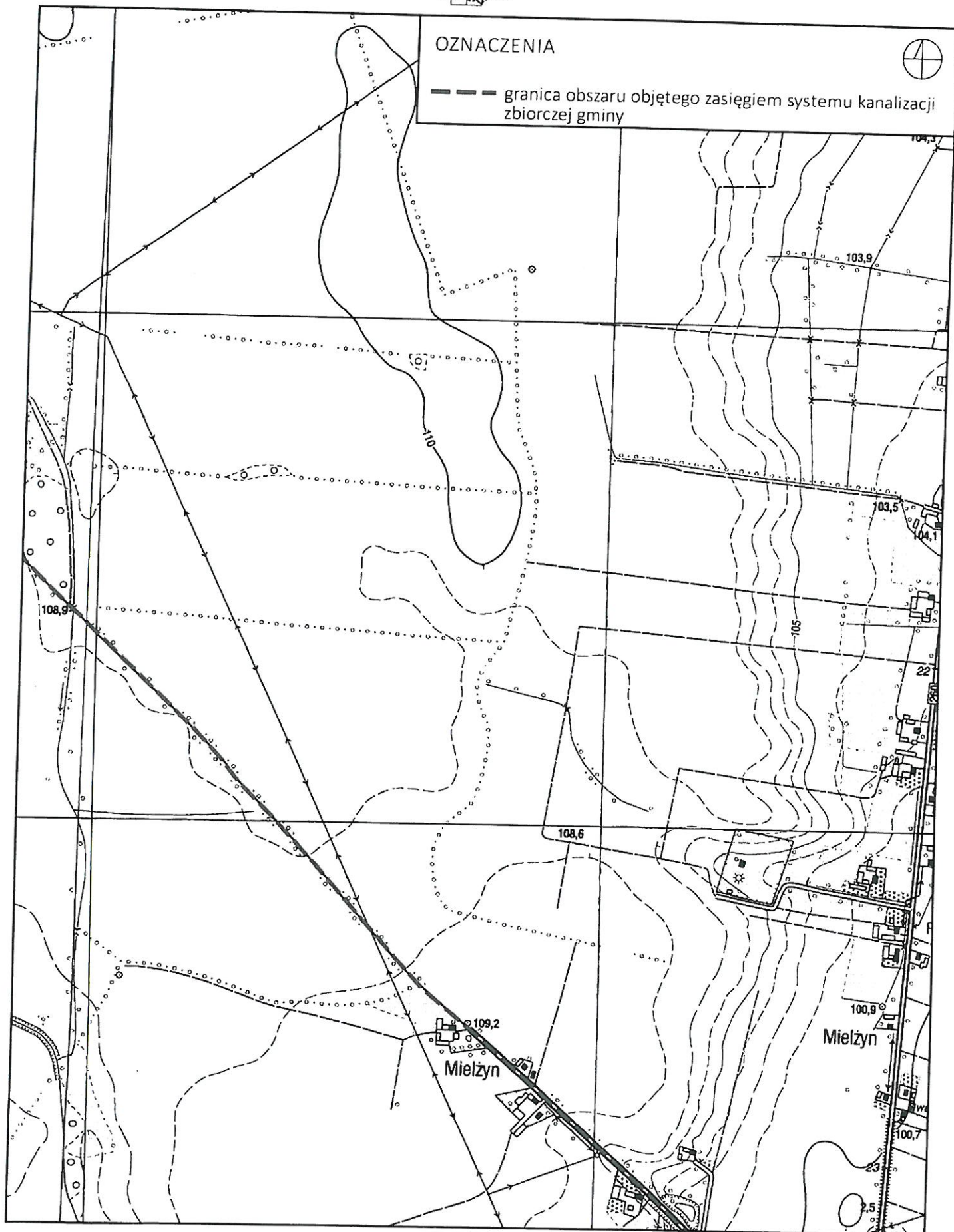
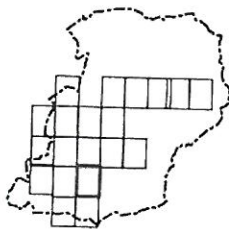


OZNACZENIA

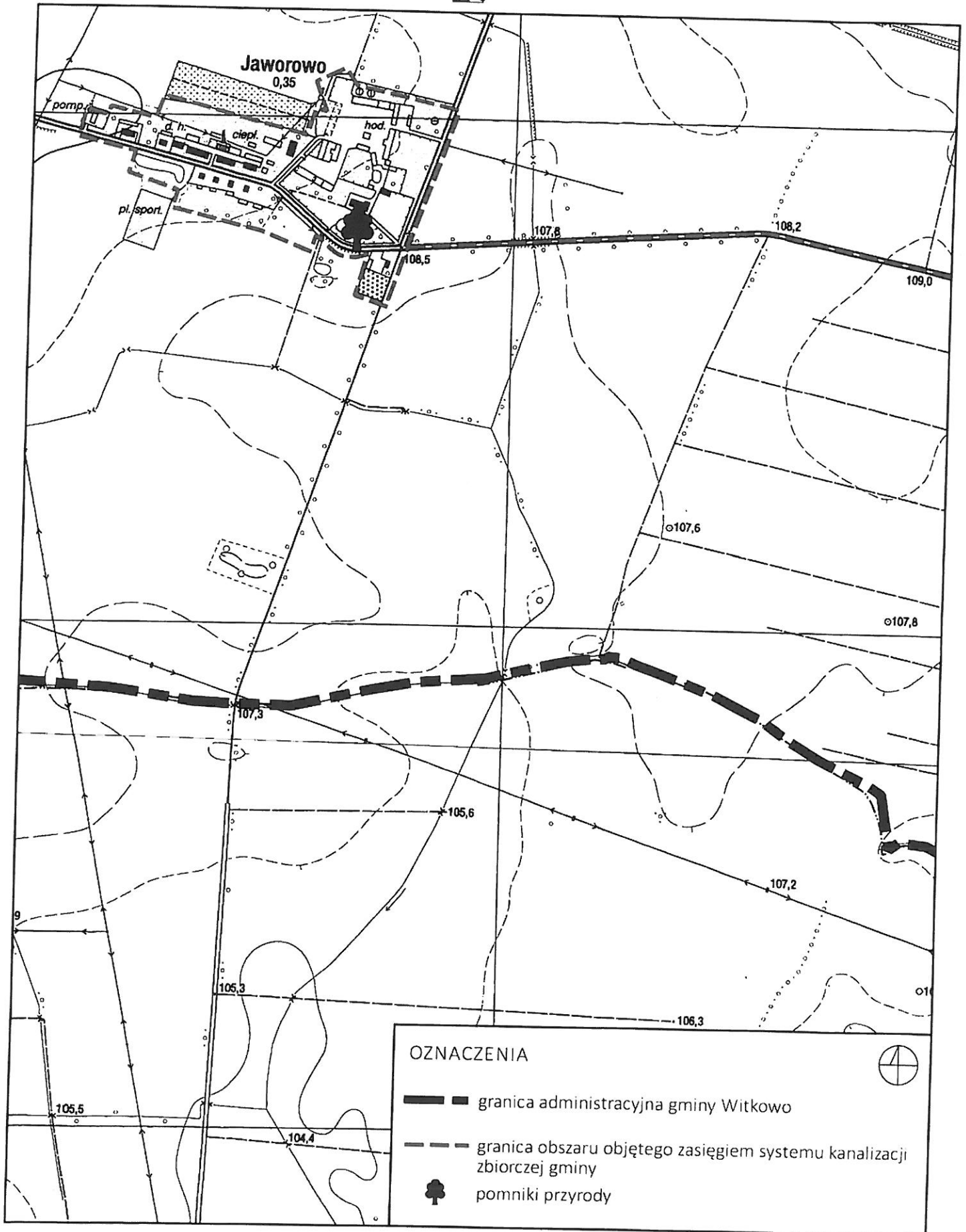
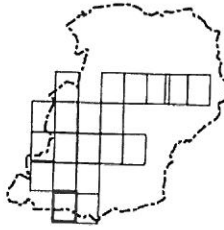
- granica obszaru objętego zasięgiem systemu kanalizacji zbiorczej gminy
- studnie głębinyowe



0 100 200 300 400 500 m



0 100 200 300 400 500 m





0 100 200 300 400 500 m

